




**Schéma de couverture de risques en sécurité incendie**



MRC du Bas-Richelieu











**Situation géographique**




Carte no: 1



### Légende

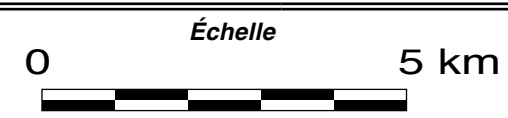
-  Limite de la MRC
-  Limite municipale
-  Périmètre d'urbanisation
-  Autoroute
-  Route nationale
-  Route régionale
-  Route collectrice
-  Route non classée
-  Agglomération de village
-  Cours d'eau

## Schéma de couverture de risques en sécurité incendie

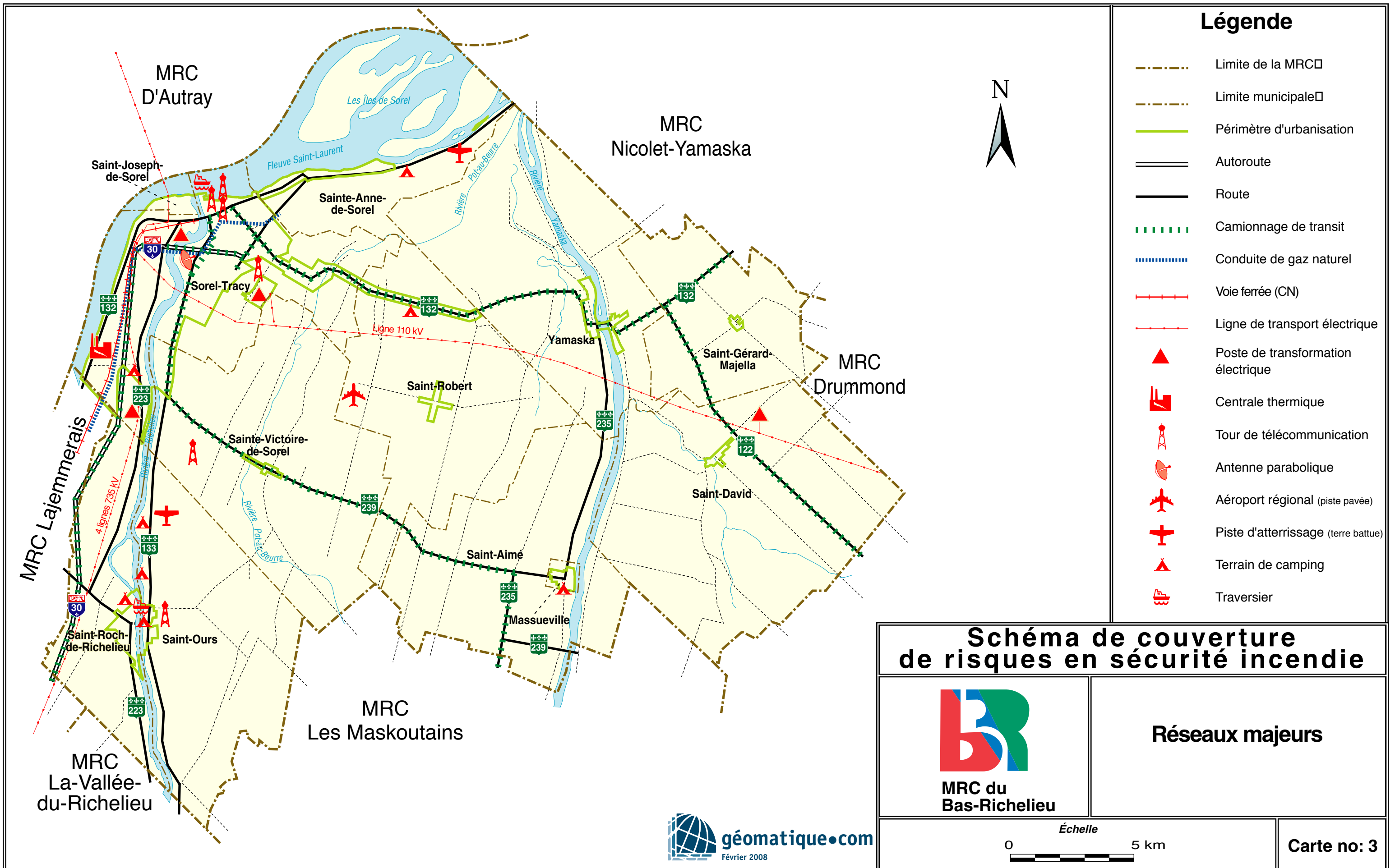


MRC du Bas-Richelieu


















Réseau routier




Carte no: 2



### Légende

-  Limite de la MRC
-  Limite municipale
-  Périmètre d'urbanisation
-  Autoroute
-  Route
-  Camionnage de transit
-  Conduite de gaz naturel
-  Voie ferrée (CN)
-  Ligne de transport électrique
-  Poste de transformation électrique
-  Centrale thermique
-  Tour de télécommunication
-  Antenne parabolique
-  Aéroport régional (piste pavée)
-  Piste d'atterrissage (terre battue)
-  Terrain de camping
-  Traversier

## Schéma de couverture de risques en sécurité incendie



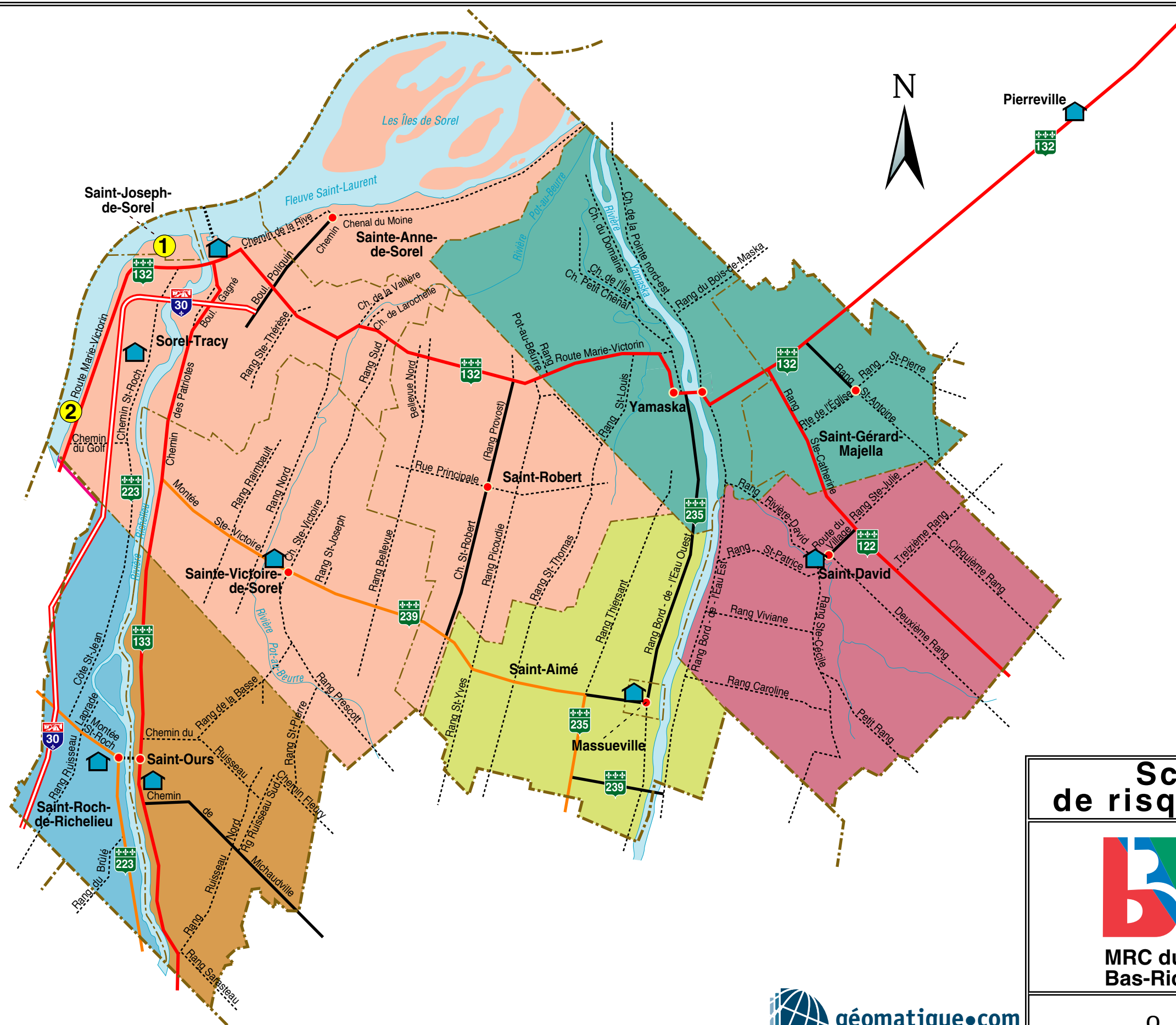
MRC du Bas-Richelieu

### Réseaux majeurs



Carte no: 3





## Légende

-  Caserne
-  Brigade Q.I.T. Fer et Titane
-  Brigade Hydro-Québec
-  Service de sécurité incendie de Sorel-Tracy
-  Régie d'incendie Pierreville  
Saint-François-du-Lac de Pierreville
-  Régie intermunicipal de protection  
incendie Louis-Aimé-Massue
-  Service de sécurité incendie de  
Saint-David
-  Service de sécurité incendie de  
Saint-Roch-de-Richelieu
-  Service de sécurité incendie de  
Saint-Ours

## Schéma de couverture de risques en sécurité incendie

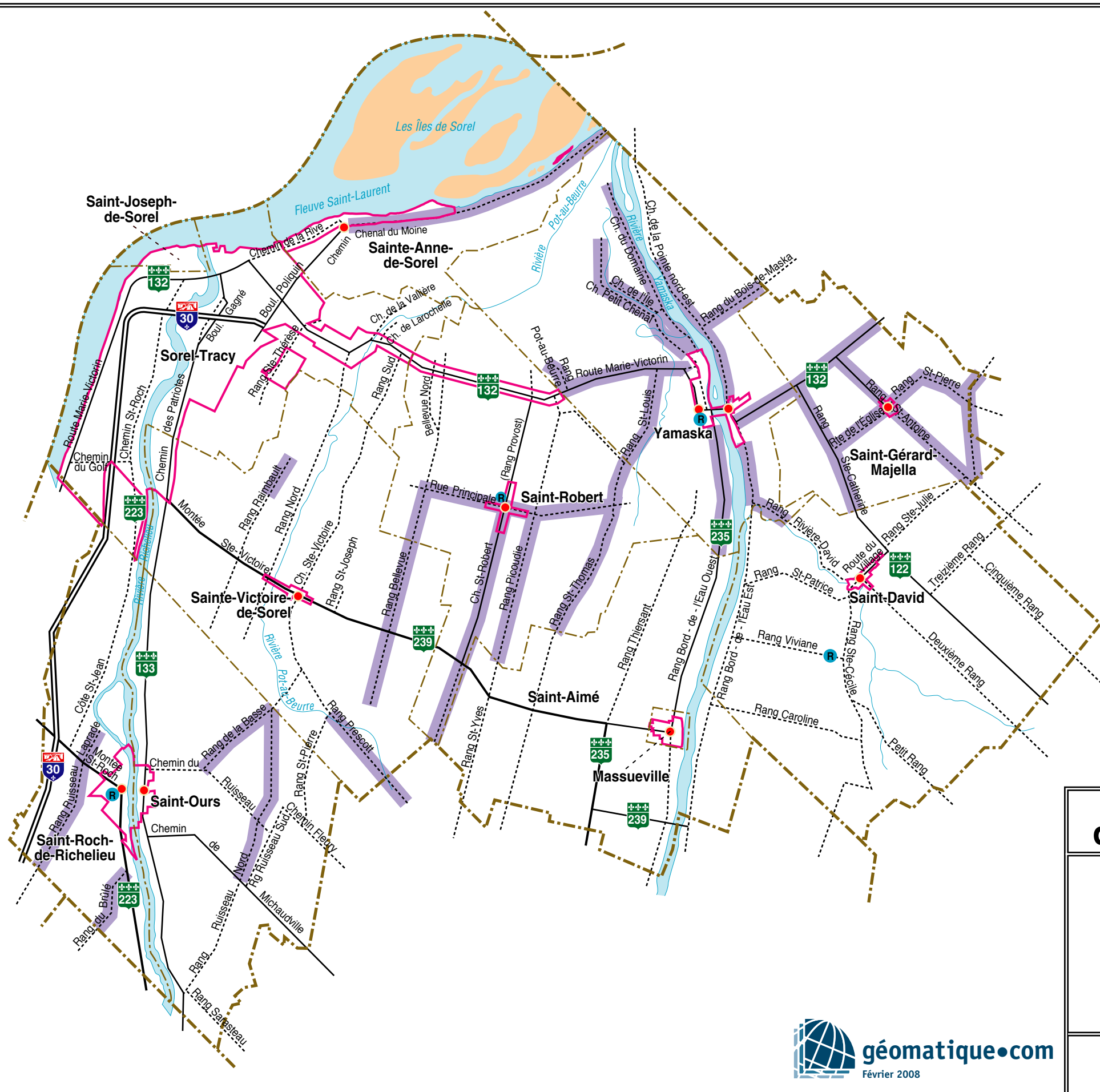


MRC du  
Bas-Richelieu





### Répartition des services








### Légende

-  Périimètre d'urbanisation
-  Réseau d'aqueduc débitant moins de 1 500 l/m
-  Réseau d'aqueduc absent
-  Réservoir d'eau

## Schéma de couverture de risques en sécurité incendie



MRC du Bas-Richelieu





Disponibilité en eau du réseau d'aqueduc




Carte no: 5



### Légende

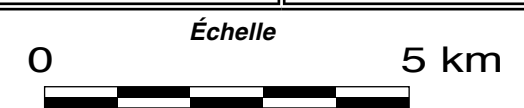
-  Périimètre d'urbanisation
-  Desservi par CAUCA
-  Desservi par la Ville de Trois-Rivières
-  Desservi par le Groupe CLR

## Schéma de couverture de risques en sécurité incendie



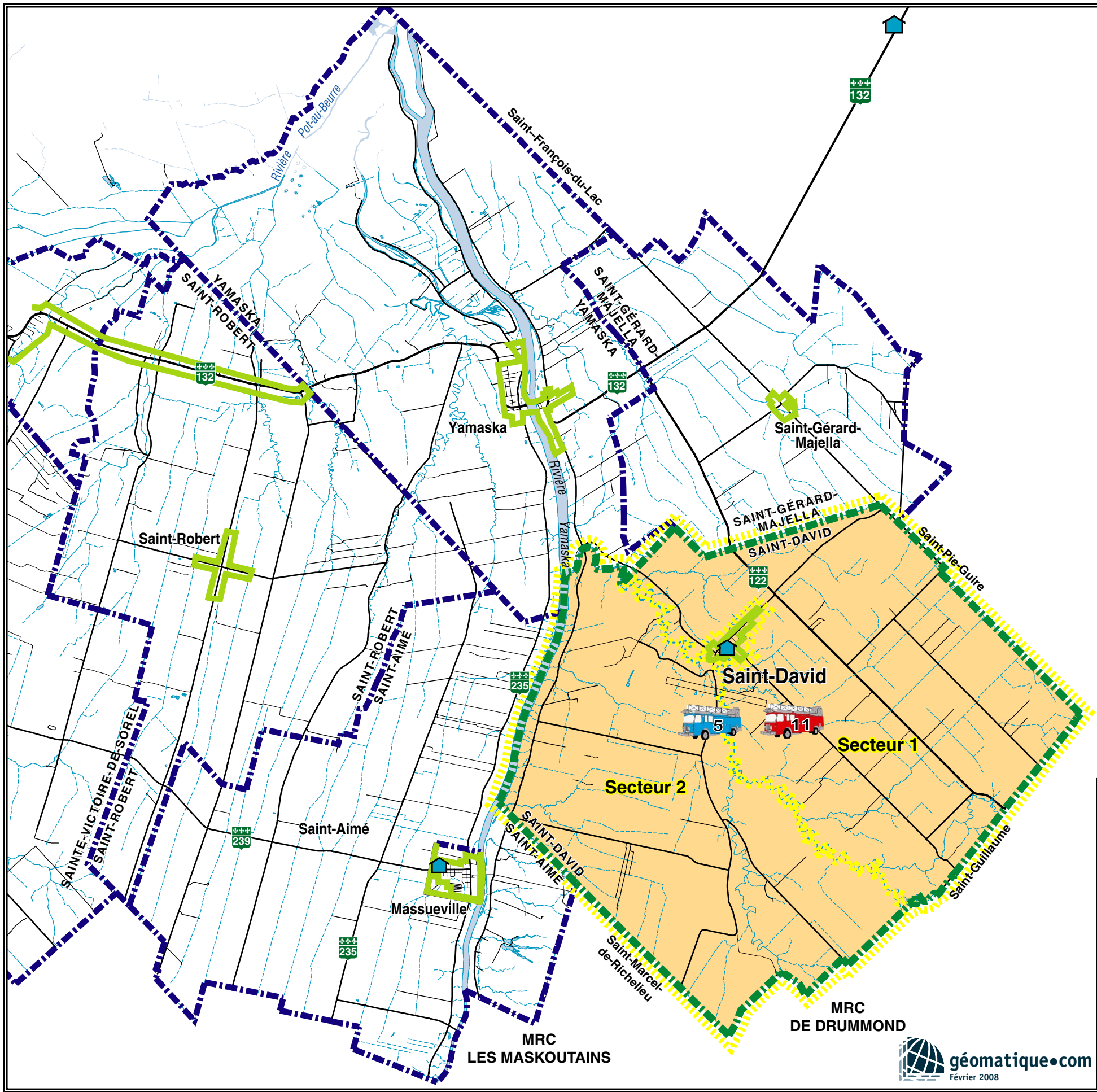
MRC du Bas-Richelieu

Service d'appel d'urgence 9-1-1 (premier niveau)











Carte no: 6






**Légende**

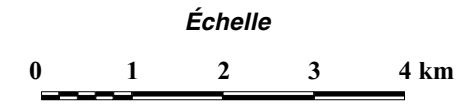
-  Temps inférieur à 25 minutes
  -  Caserne
  -  Périmètre d'urbanisation
  -  Limite municipale
  -  Limite municipale de Saint-David
  -  Secteur de couverture
- Intervention en multi-caserne**
-  Caserne de Pierreville
  -  Caserne de Saint-Guillaume

**Schéma de couverture de risques en sécurité incendie**



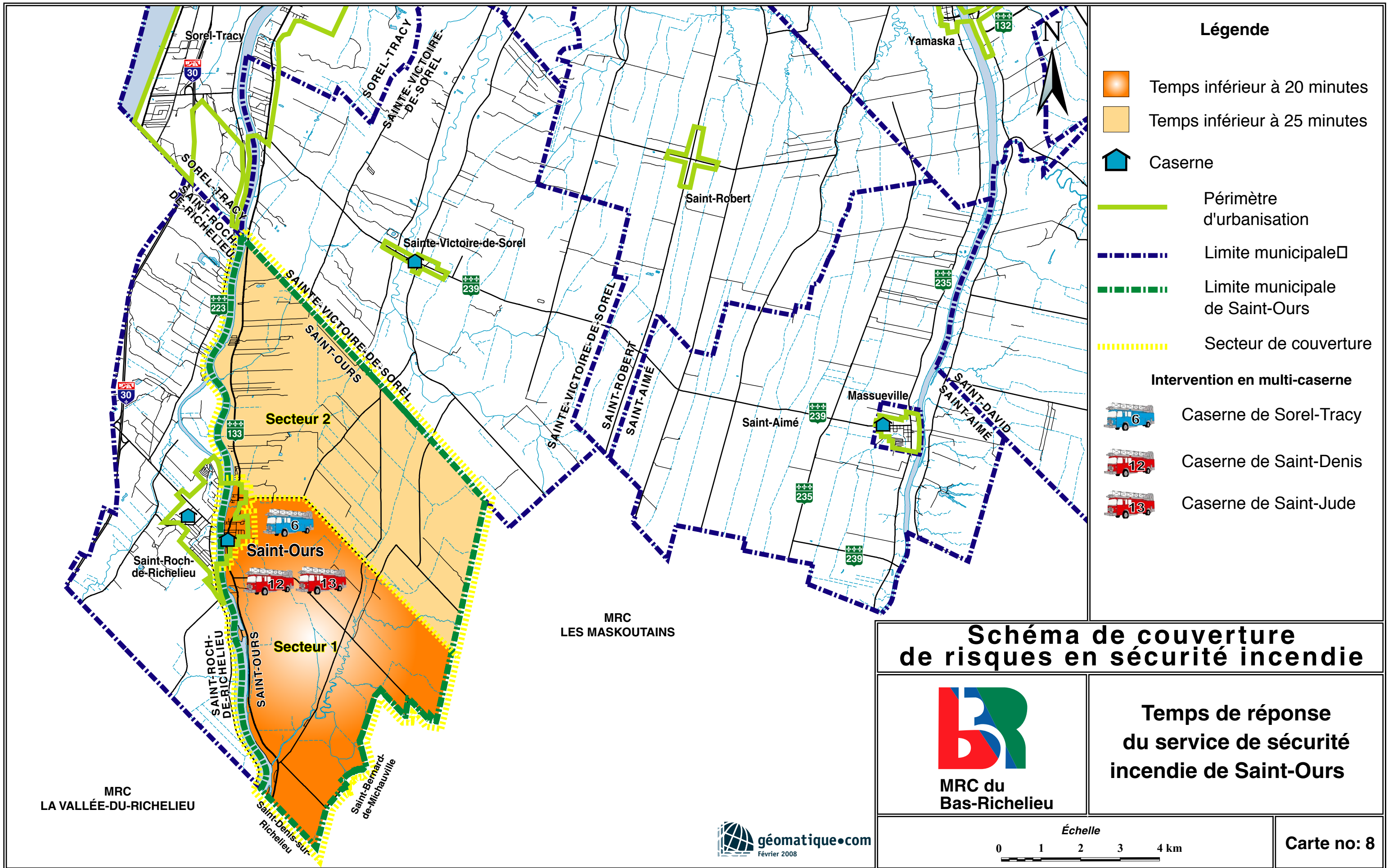
MRC du Bas-Richelieu

**Temps de réponse de la force de frappe du Service de sécurité incendie de Saint-David**



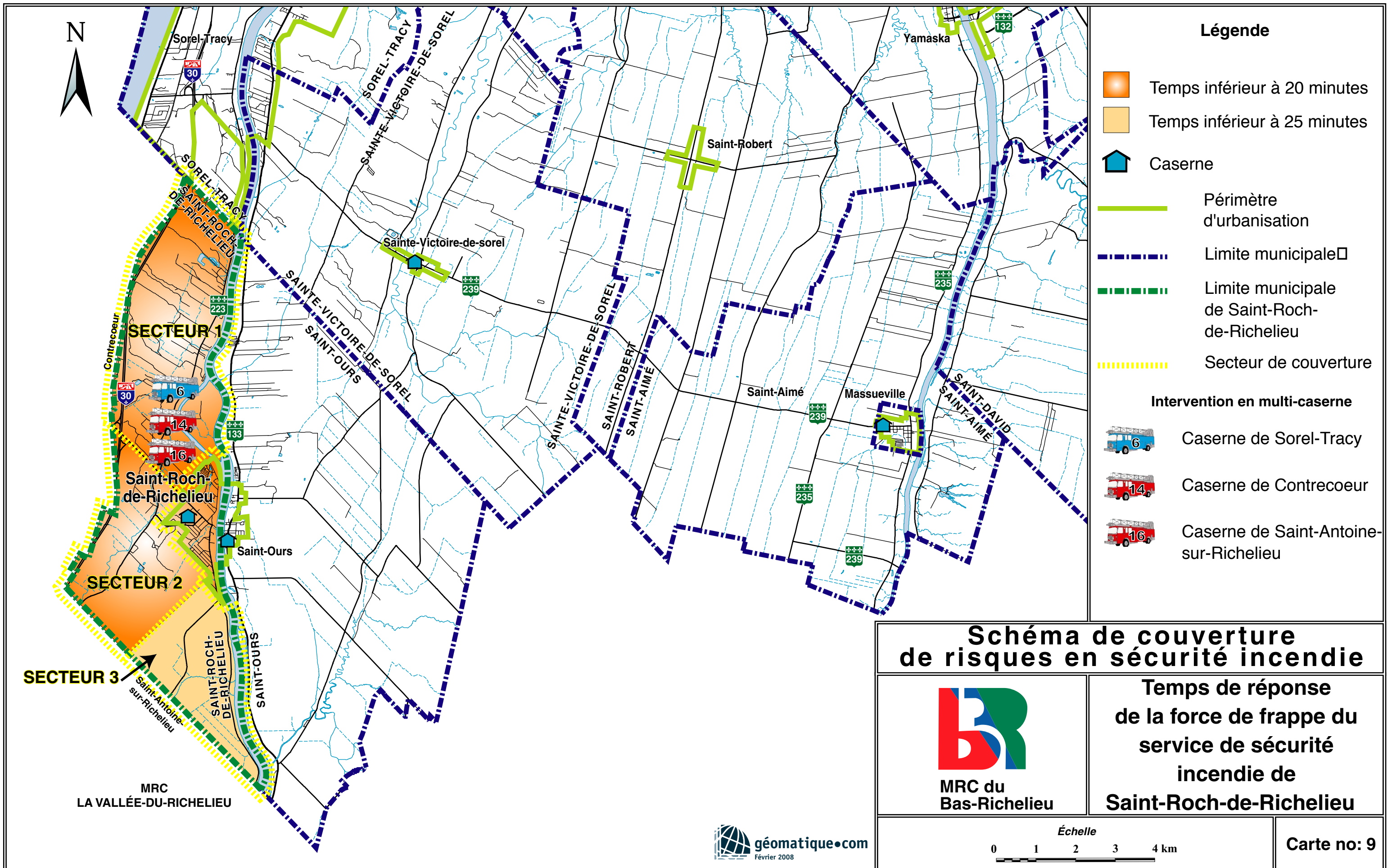
Carte no: 7



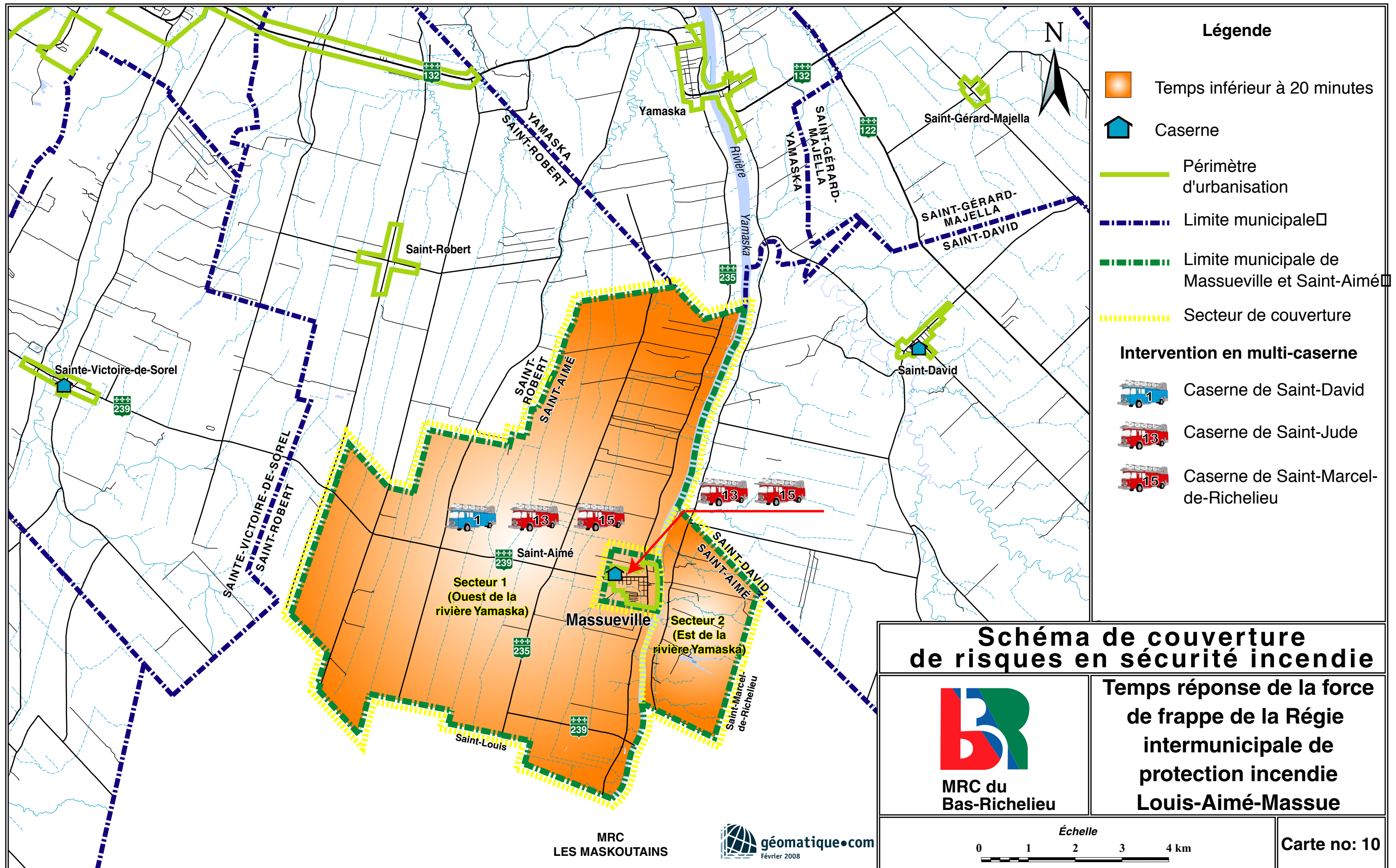


MRC LA VALLÉE-DU-RICHELIEU

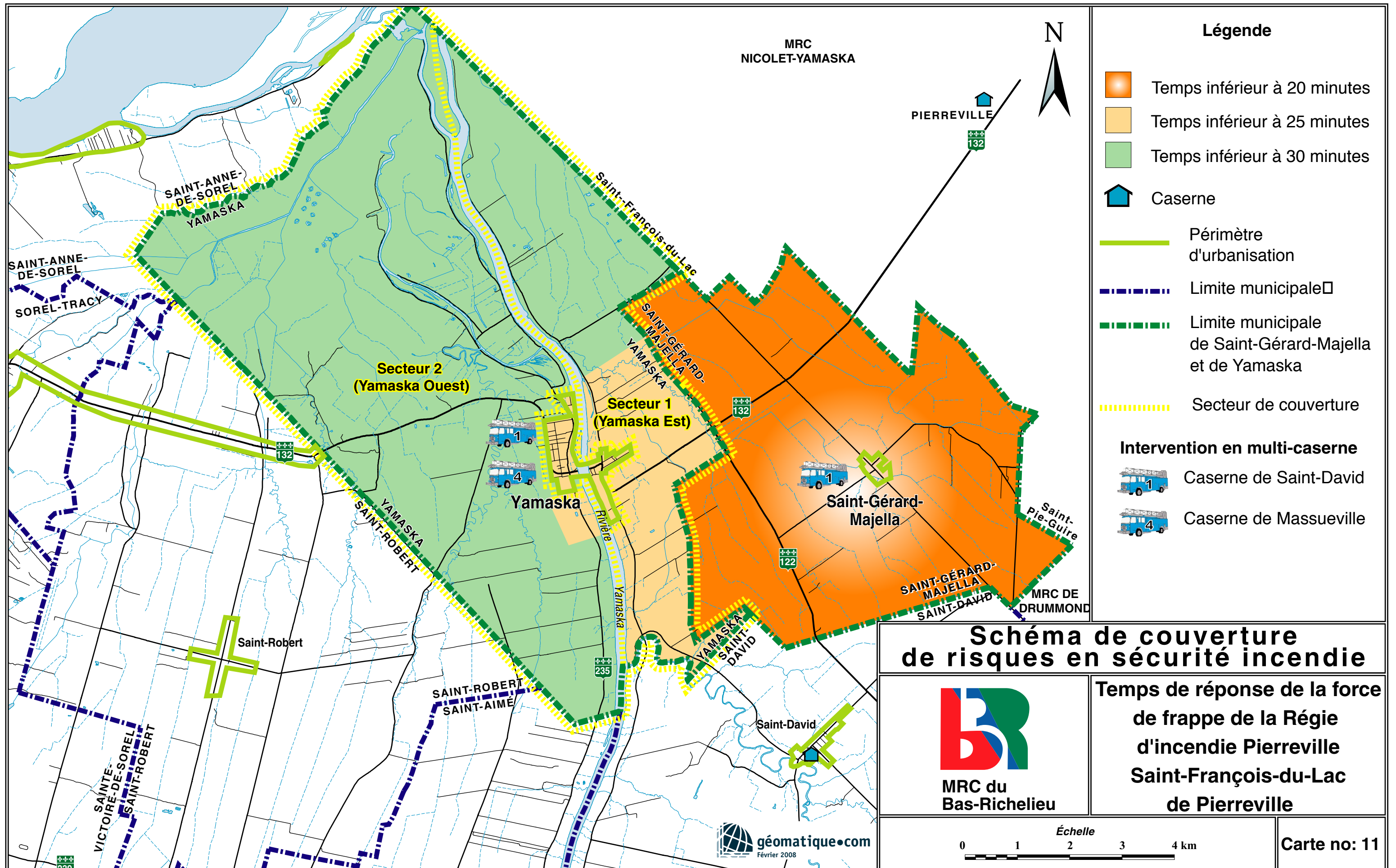
MRC LES MASKOUTAINS











MRC NICOLET-YAMASKA



PIERREVILLE  
132

SAINT-ANNE-DE-SOREL  
YAMASKA

SAINT-ANNE-DE-SOREL  
SOREL-TRACY

Secteur 2  
(Yamaska Ouest)

Secteur 1  
(Yamaska Est)

Yamaska

Saint-Gérard-Majella

SAINT-GÉRARD-MAJELLA  
SAINT-DAVID

Saint-pie-Guire

MRC DE DRUMMOND

Saint-Robert

SAINT-ROBERT  
SAINT-AIMÉ

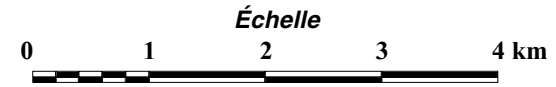
Saint-David

SAINT-ROBERT  
SAINT-AIMÉ  
SAINT-ANNE-DE-SOREL  
VICTOIRE-DE-SOREL



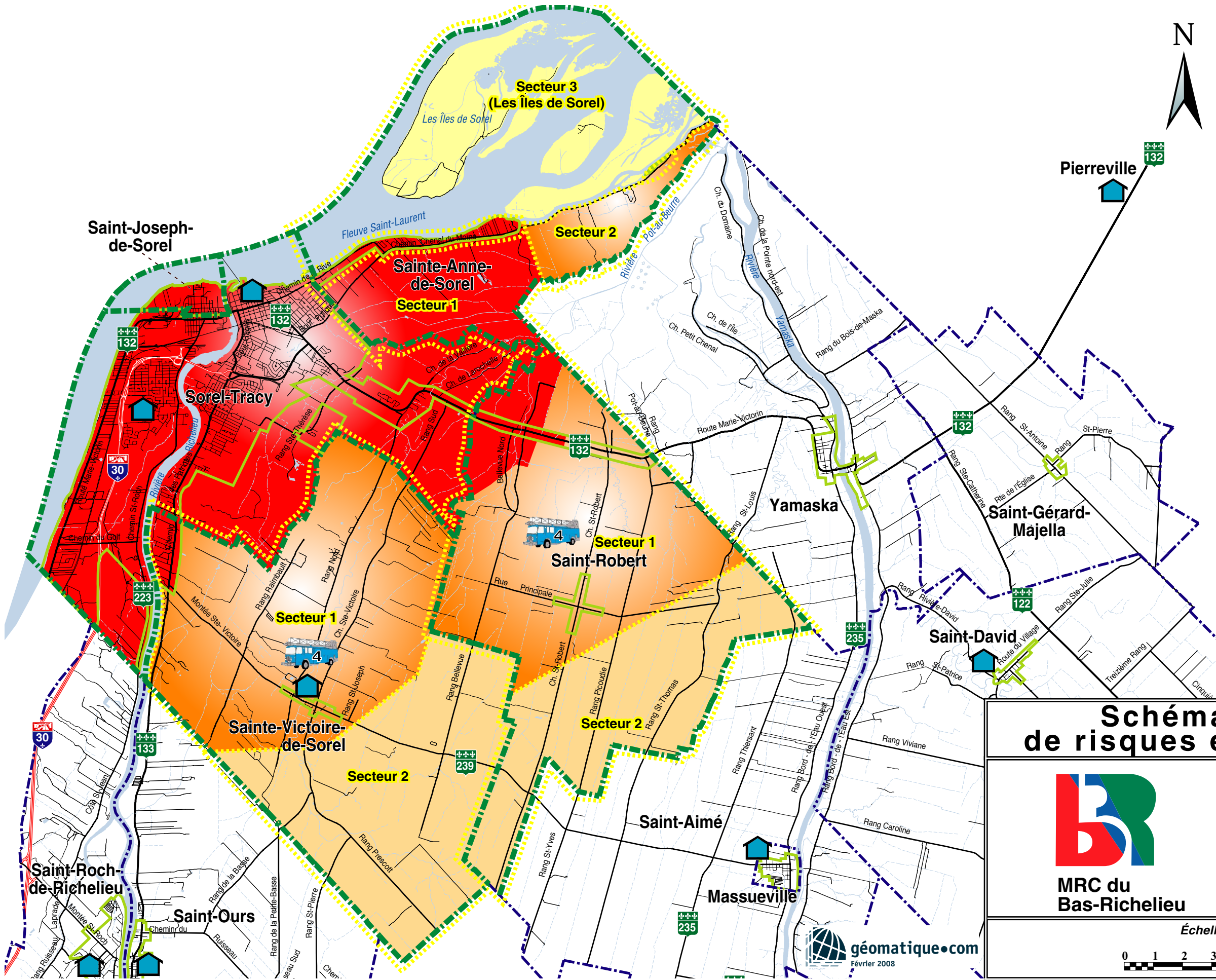
MRC du Bas-Richelieu

Temps de réponse de la force de frappe de la Régie d'incendie Pierreville Saint-François-du-Lac de Pierreville



Carte no: 11






**Légende**

- Temps inférieur à 15 minutes
- Temps inférieur à 20 minutes
- Temps inférieur à 25 minutes
- Temps inférieur à 1 heure
- Caserne
- Périmètre d'urbanisation
- Limite municipale
- Limite municipale de Sorel-Tracy, Sainte-Victoire-de-Sorel, Saint-Robert, Saint-Joseph-de-Sorel, Sainte-Anne-de-Sorel
- Secteur de couverture
- Intervention en multi-caserne**
- Caserne de Massueville

**Schéma de couverture de risques en sécurité incendie**



**MRC du Bas-Richelieu**

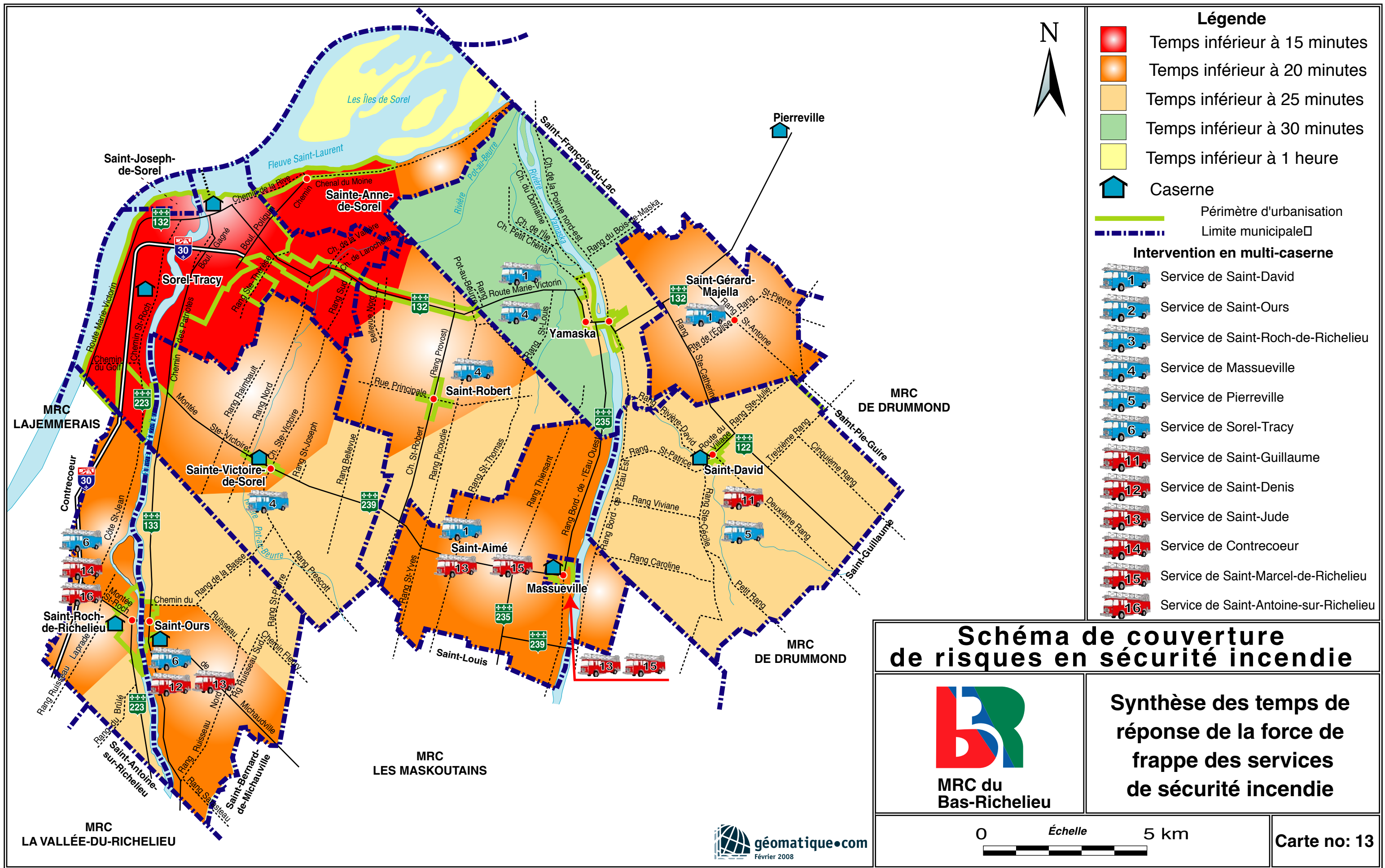
**Temps de réponse de la force de frappe du service de sécurité incendie de Sorel-Tracy**

Échelle




**Carte no: 12**





## Schéma de couverture de risques en sécurité incendie



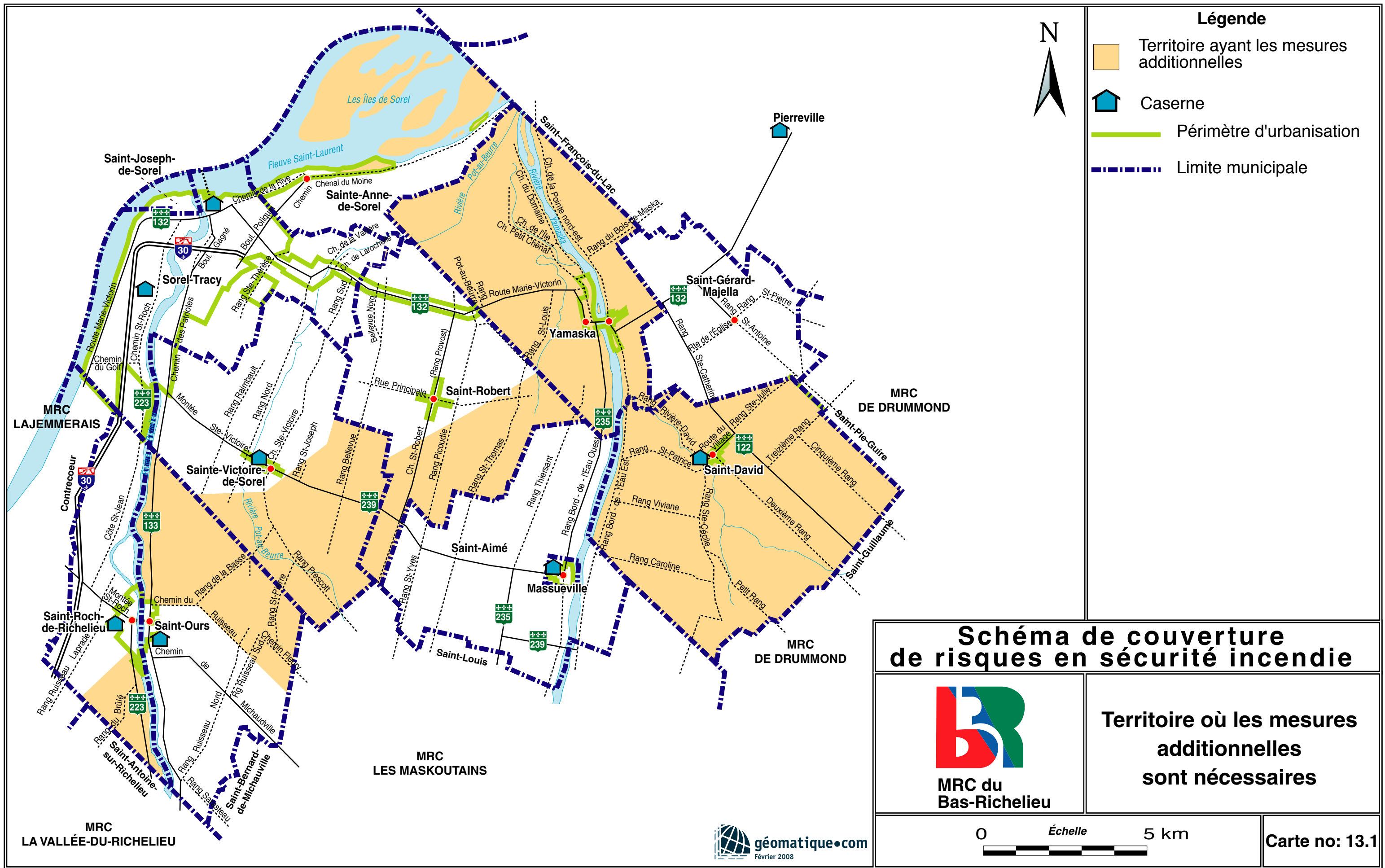
MRC du Bas-Richelieu

Synthèse des temps de réponse de la force de frappe des services de sécurité incendie



Carte no: 13






**Légende**

- Territoire ayant les mesures additionnelles
- Caserne
- Périmètre d'urbanisation
- Limite municipale

**Schéma de couverture de risques en sécurité incendie**

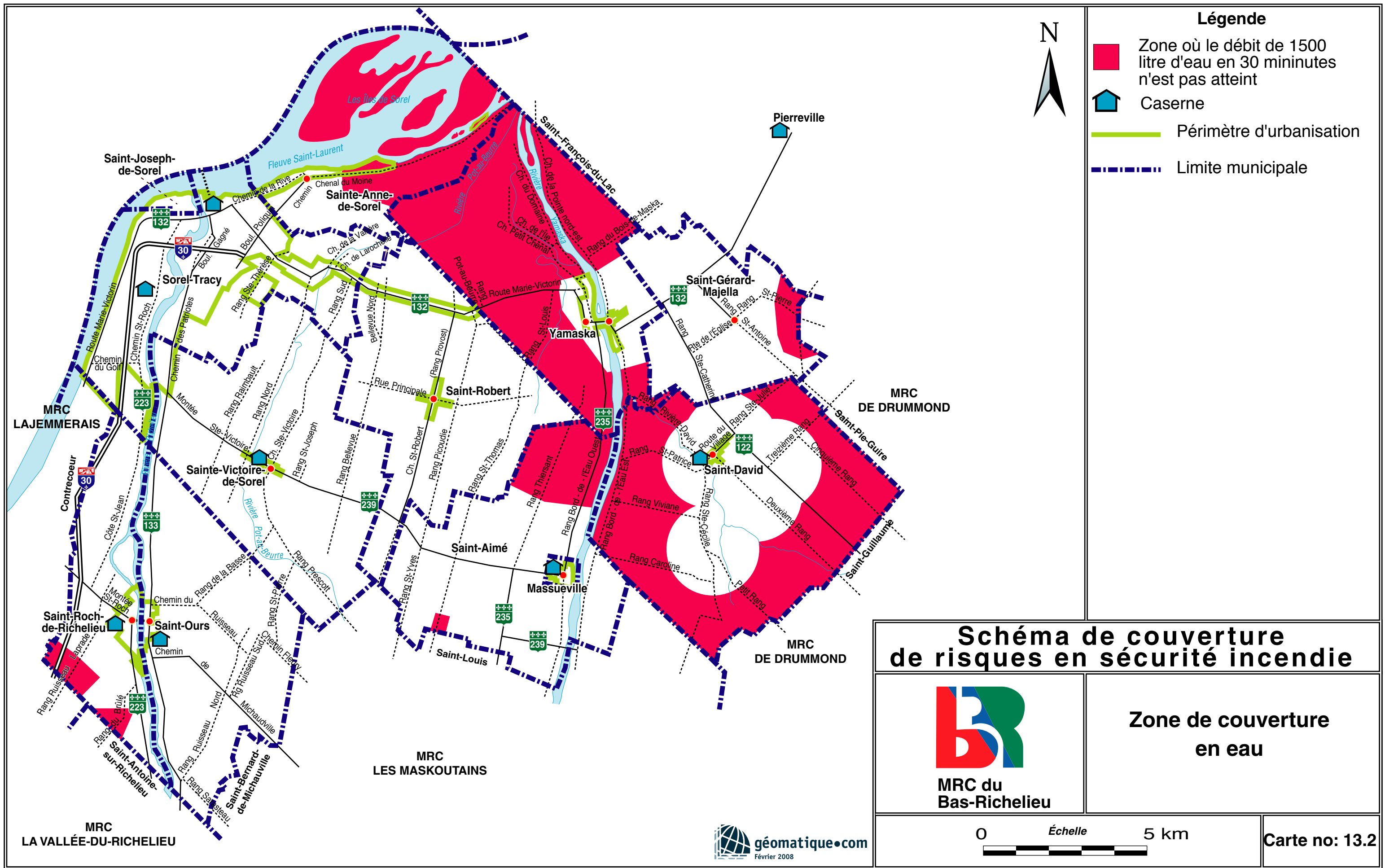


**MRC du Bas-Richelieu**

**Territoire où les mesures additionnelles sont nécessaires**



**Carte no: 13.1**




**Légende**

- Zone où le débit de 1500 litre d'eau en 30 minutes n'est pas atteint
- Caserne
- Périmètre d'urbanisation
- Limite municipale



**Schéma de couverture de risques en sécurité incendie**



**MRC du Bas-Richelieu**

**Zone de couverture en eau**



**Carte no: 13.2**

MRC LA VALLÉE-DU-RICHELIEU

MRC LES MASKOUTAINS

MRC DE DRUMMOND

MRC DE DRUMMOND

MRC LAJEMMERAIS

Saint-Roch-de-Richelieu

Saint-Ours

Sainte-Victoire-de-Sorel

Saint-Joseph-de-Sorel

Sorel-Tracy

Sainte-Anne-de-Sorel

Saint-Robert

Saint-Aimé

Massueville

Saint-Louis

Yamaska

Saint-Gérard-Majella

Pierreville

Saint-François-du-Lac

Saint-Pie-Guire

Saint-David

Saint-Guillaume

Saint-Bernard-de-Michaudville

Saint-Antoine-sur-Richelieu

Ruisseau

Chemin du

Côte St-Jean

Contrecoeur

Chemin de la Rive

Chemin du Moine

Chemin de la Vallée

Chemin de la Vallée

Chemin de la Vallée

Chemin de la Vallée

Chemin de la Vallée

Chemin de la Vallée

Chemin de la Vallée

Chemin de la Vallée

Chemin de la Vallée

Chemin de la Vallée

Chemin de la Vallée

Chemin de la Vallée

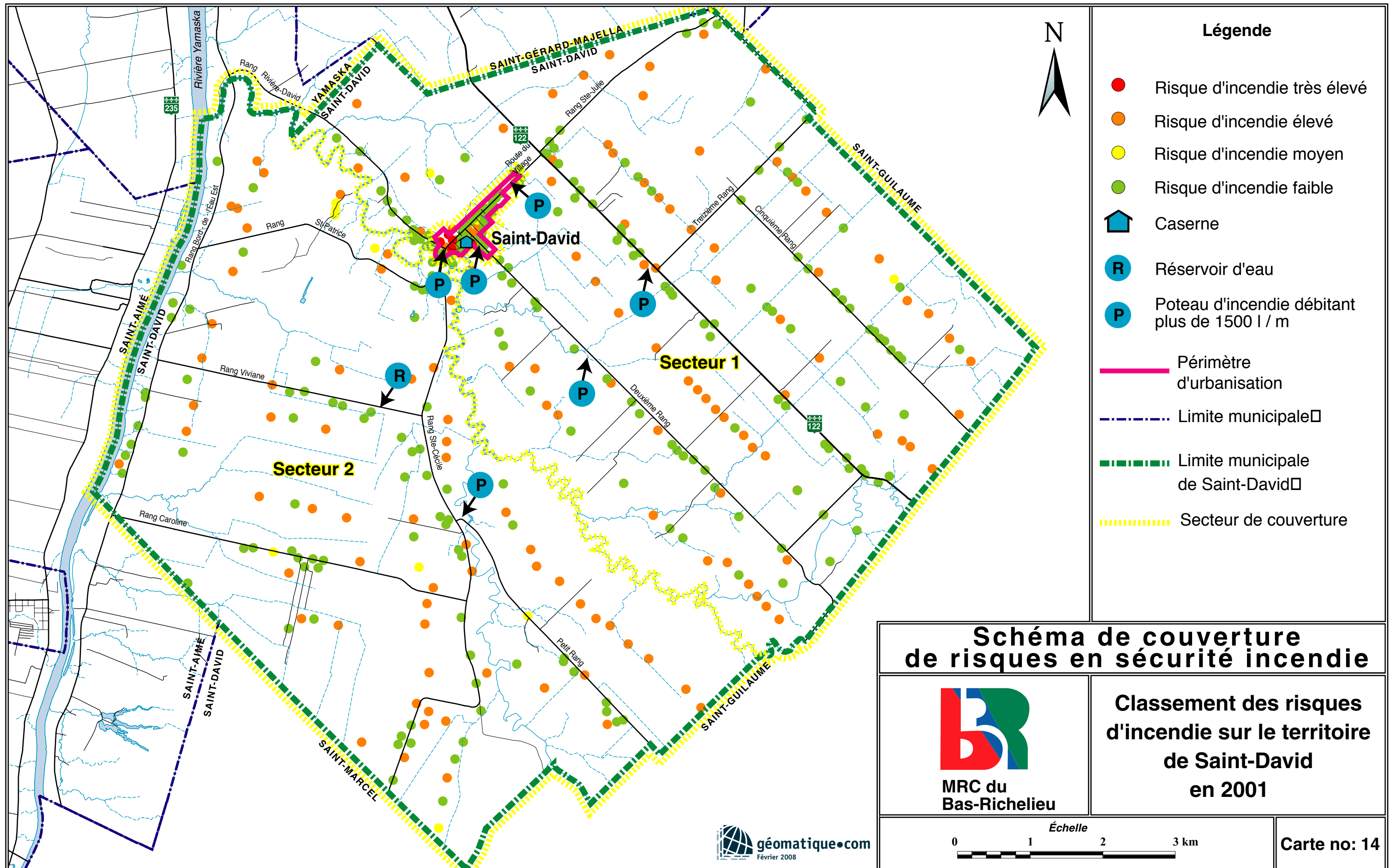
Chemin de la Vallée

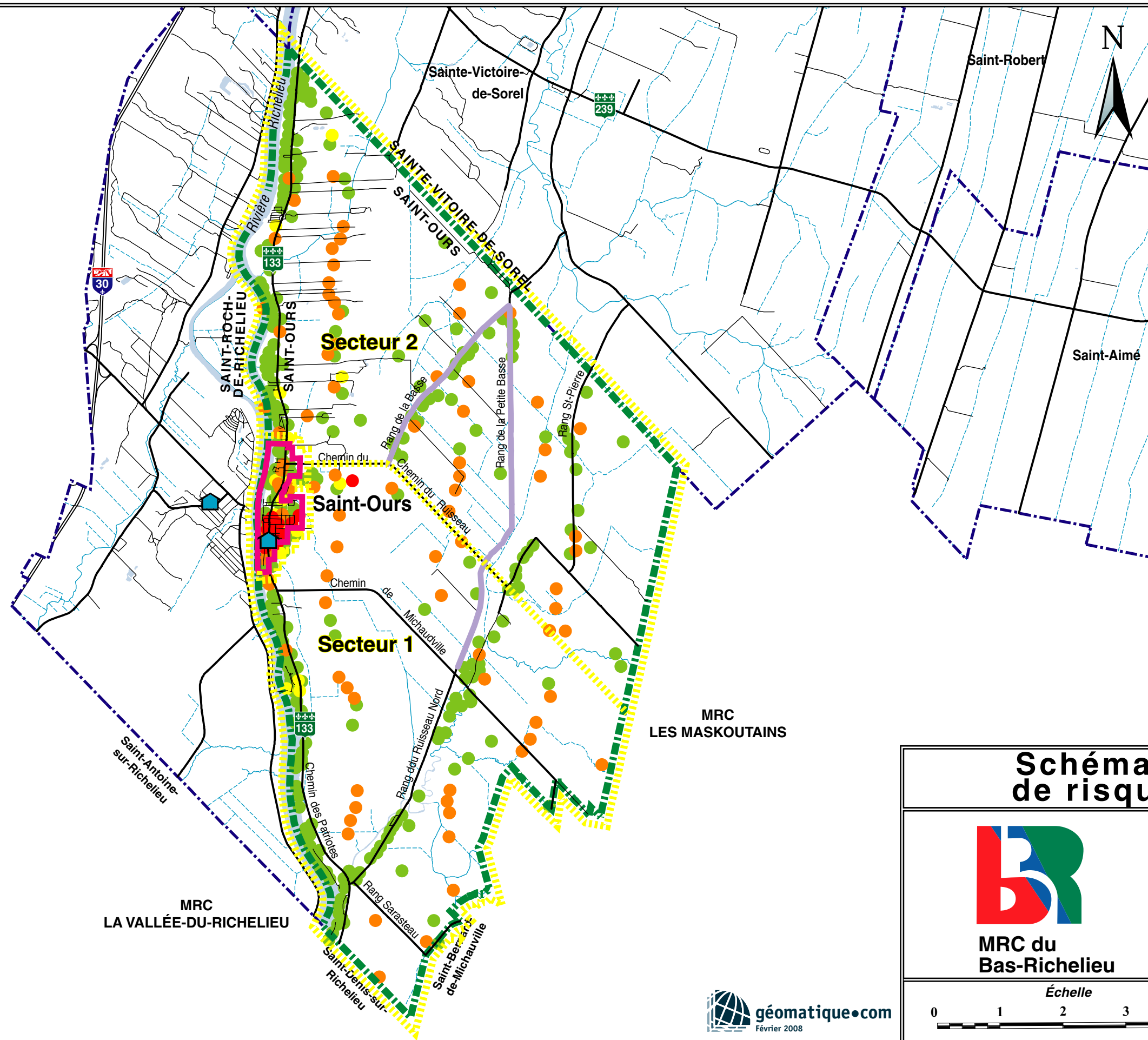
Chemin de la Vallée

Chemin de la Vallée

Chemin de la Vallée








**Légende**

- Risque d'incendie très élevé
- Risque d'incendie élevé
- Risque d'incendie moyen
- Risque d'incendie faible
- Caserne
- Réseau d'aqueduc débitant moins de 1 500 l/m
- Périmètre d'urbanisation
- Limite municipale □
- Limite municipale de Saint-Ours □
- Secteur de couverture



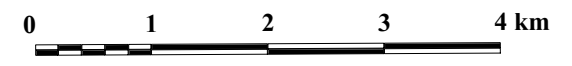
**Schéma de couverture de risques en incendie**



MRC du Bas-Richelieu

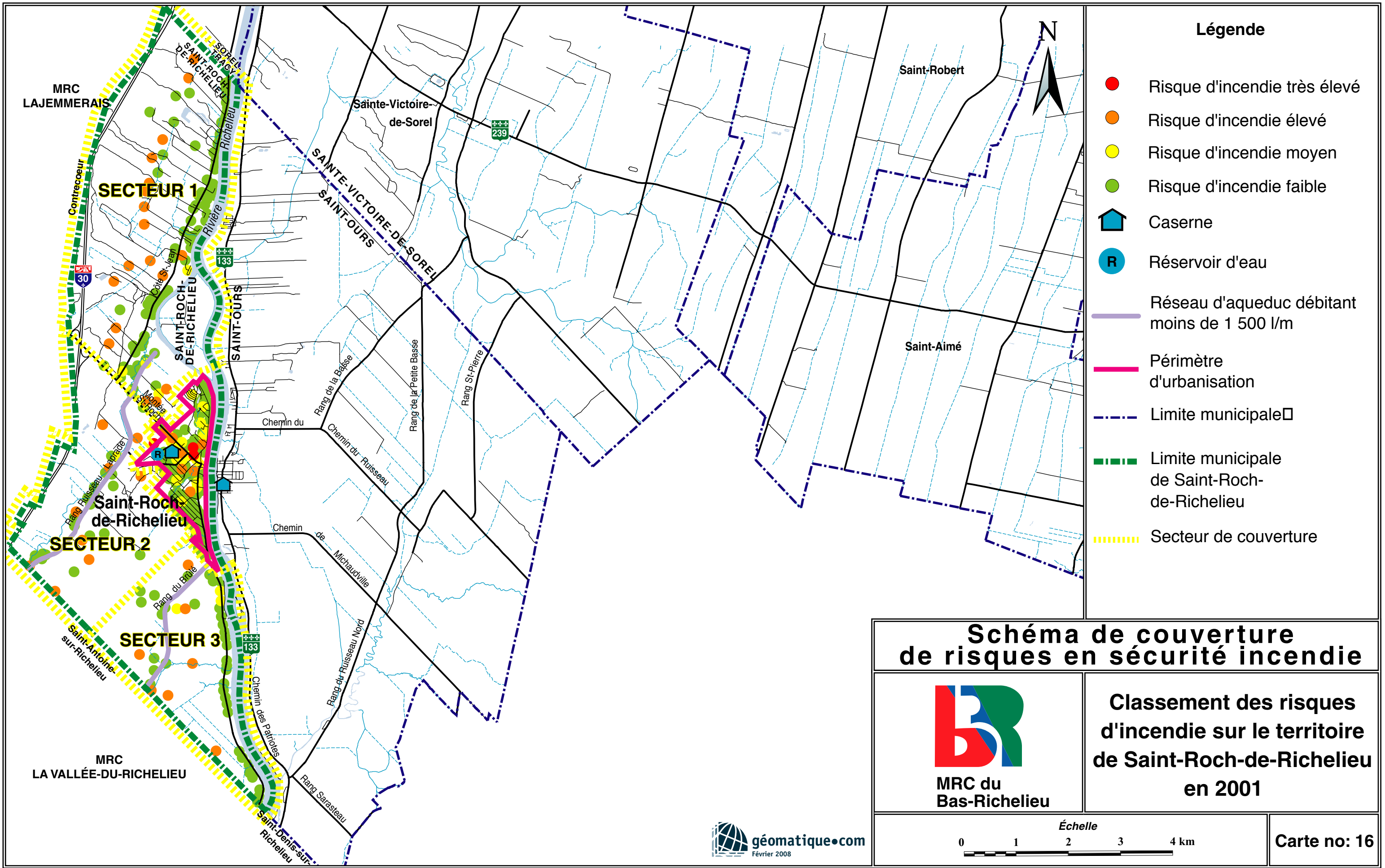
**Classement des risques d'incendie sur le territoire de Saint-Ours en 2001**

Échelle



Carte no: 15






**Légende**

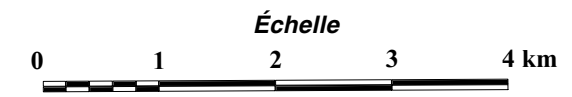
- Risque d'incendie très élevé
- Risque d'incendie élevé
- Risque d'incendie moyen
- Risque d'incendie faible
- 🏠 Caserne
- R Réservoir d'eau
- Réseau d'aqueduc débitant moins de 1 500 l/m
- Périmètre d'urbanisation
- Limite municipale
- Limite municipale de Saint-Roch-de-Richelieu
- Secteur de couverture

**Schéma de couverture de risques en sécurité incendie**

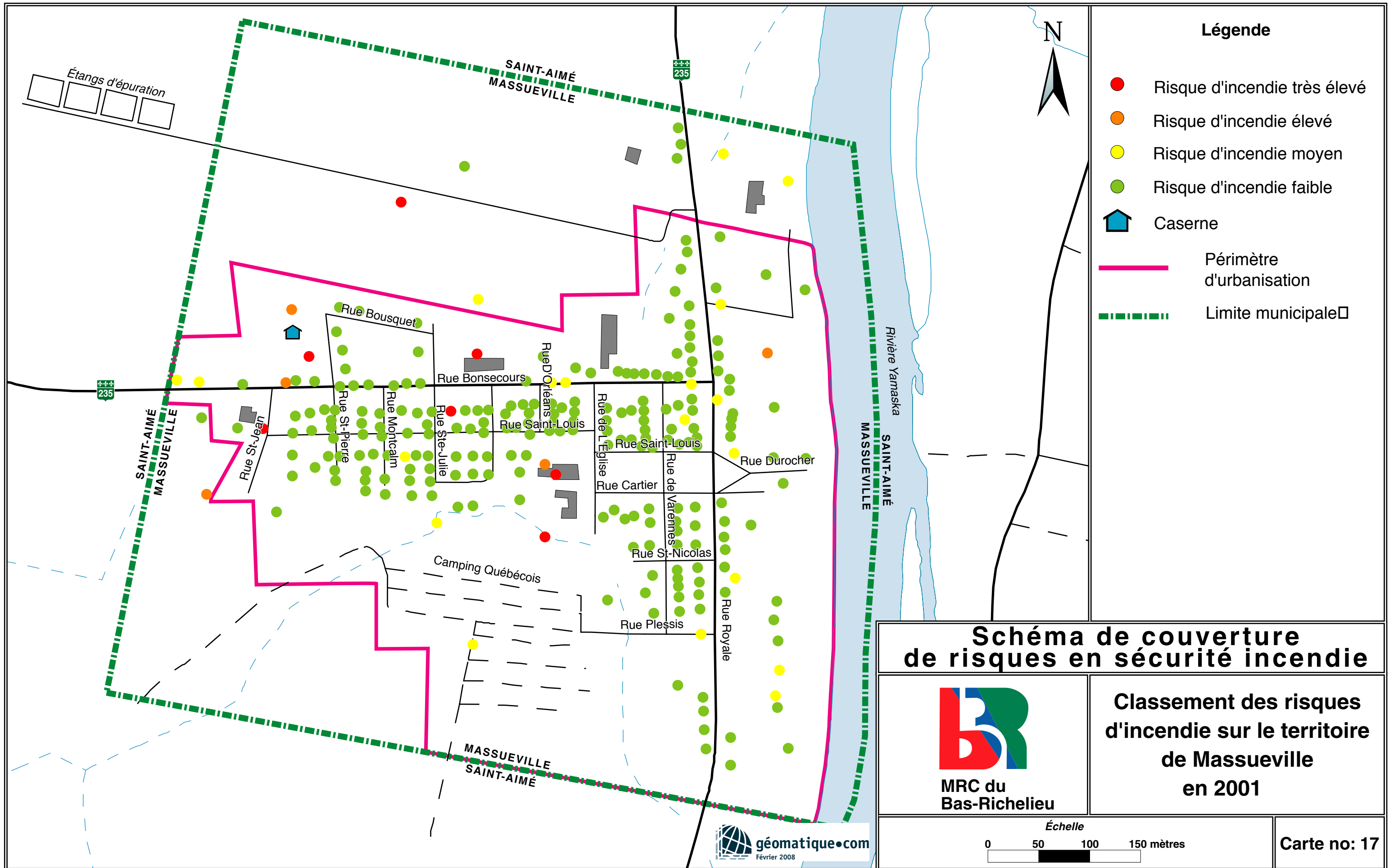


MRC du Bas-Richelieu

**Classement des risques d'incendie sur le territoire de Saint-Roch-de-Richelieu en 2001**




Carte no: 16



**Légende**

- Risque d'incendie très élevé
- Risque d'incendie élevé
- Risque d'incendie moyen
- Risque d'incendie faible
- Caserne
- Périimètre d'urbanisation
- - - Limite municipale

**Schéma de couverture de risques en sécurité incendie**



**MRC du Bas-Richelieu**

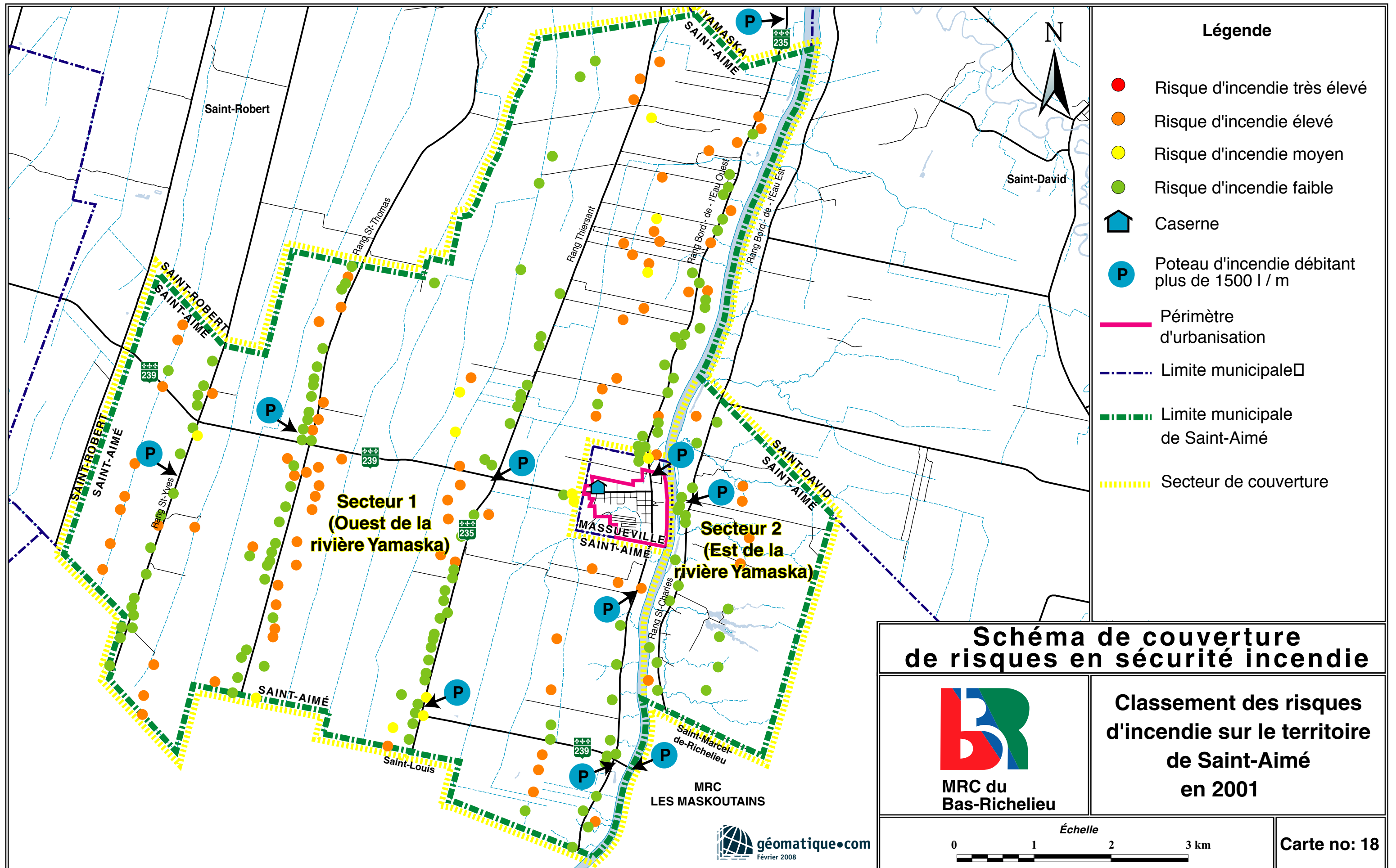
**Classement des risques d'incendie sur le territoire de Massueville en 2001**

*Échelle*



**Carte no: 17**






**Légende**

- Risque d'incendie très élevé
- Risque d'incendie élevé
- Risque d'incendie moyen
- Risque d'incendie faible
- Caserne
- Poteau d'incendie débitant plus de 1500 l / m
- Périmètre d'urbanisation
- Limite municipale
- Limite municipale de Saint-Aimé
- Secteur de couverture

**Schéma de couverture de risques en sécurité incendie**

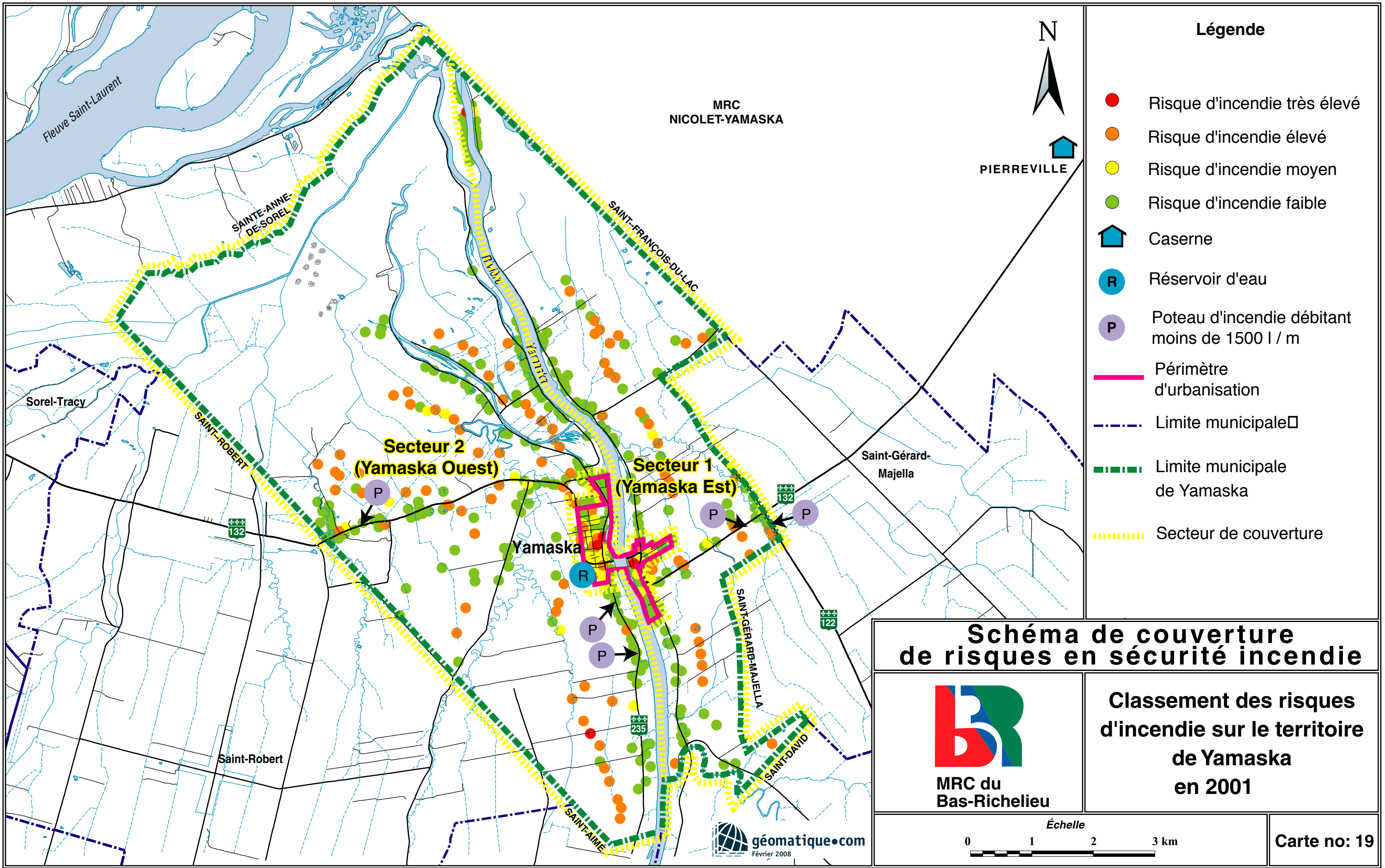


MRC du Bas-Richelieu

**Classement des risques d'incendie sur le territoire de Saint-Aimé en 2001**



Carte no: 18



**Légende**

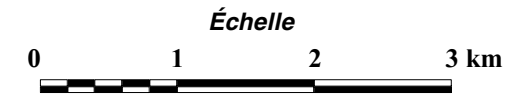
- Risque d'incendie très élevé
- Risque d'incendie élevé
- Risque d'incendie moyen
- Risque d'incendie faible
- Caserne
- R Réservoir d'eau
- P Poteau d'incendie débitant moins de 1500 l / m
- Périmètre d'urbanisation
- Limite municipale
- Limite municipale de Yamaska
- Secteur de couverture

**Schéma de couverture de risques en sécurité incendie**



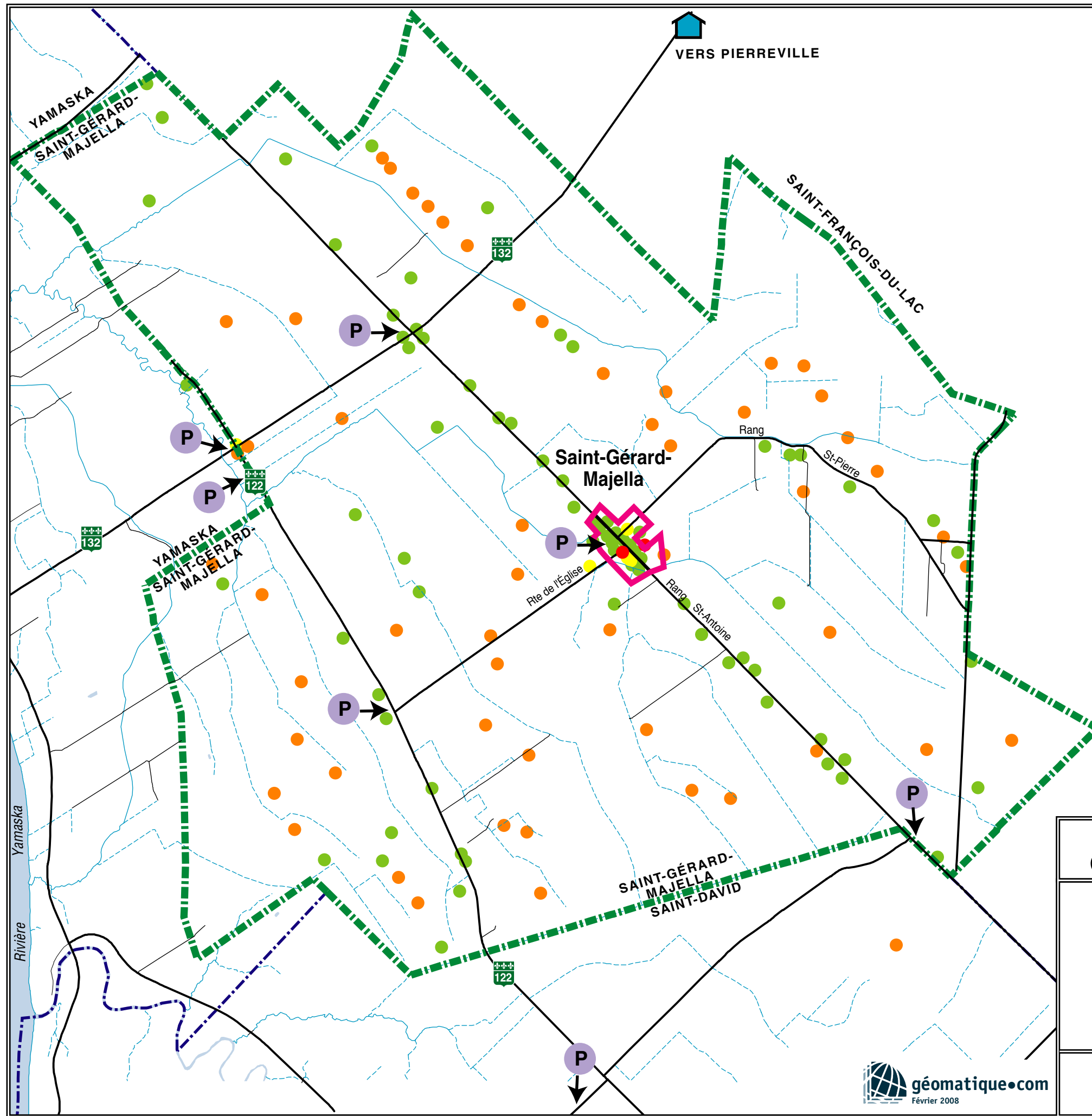
MRC du Bas-Richelieu

**Classement des risques d'incendie sur le territoire de Yamaska en 2001**



Carte no: 19






**Légende**

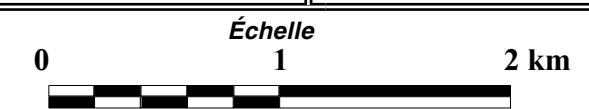
- Risque d'incendie très élevé
- Risque d'incendie élevé
- Risque d'incendie moyen
- Risque d'incendie faible
- Caserne
- P Réseau d'aqueduc débitant moins de 1 500 l/m
- Périmètre d'urbanisation
- Limite municipale
- Limite municipale de Saint-Gérard-Majella

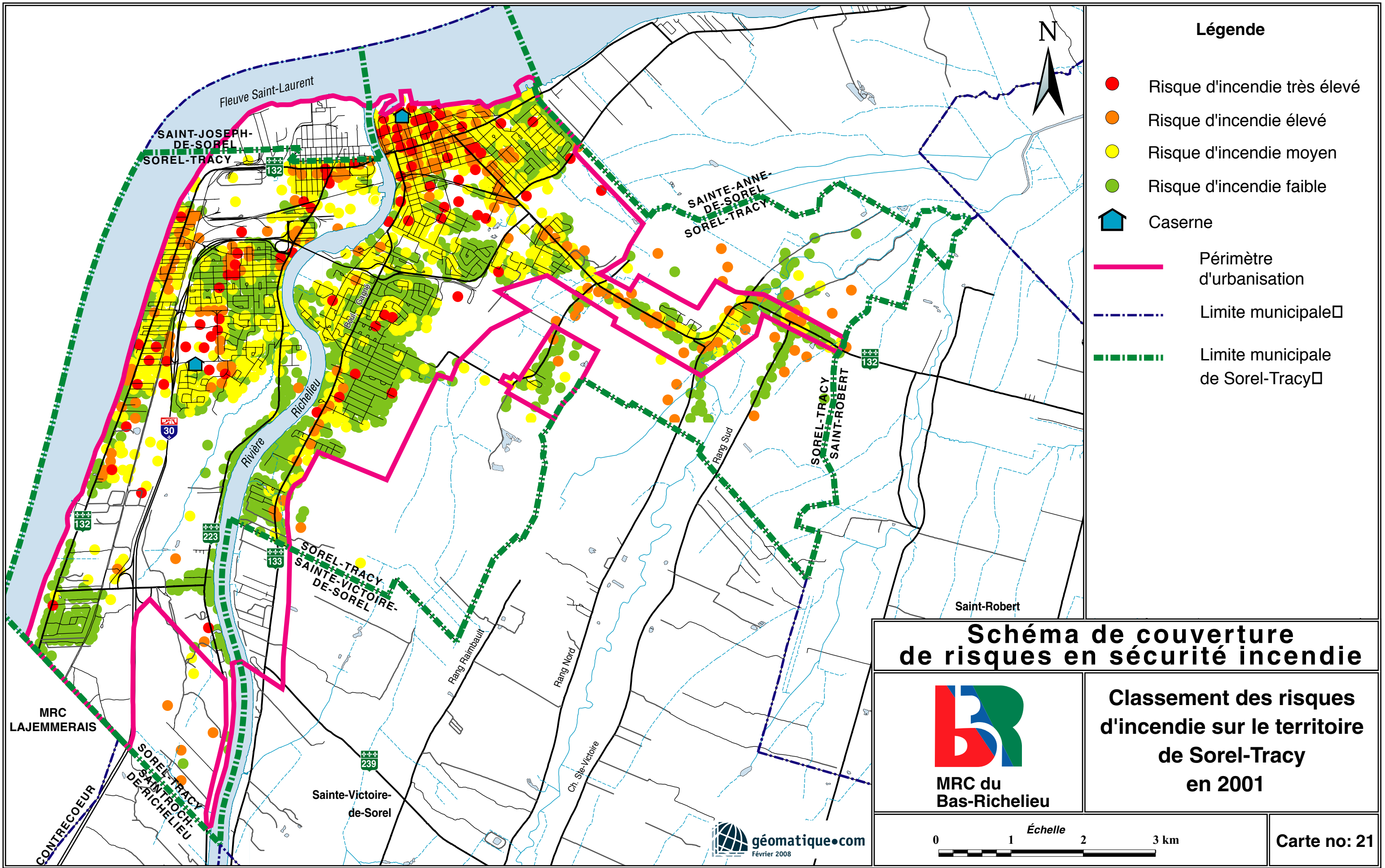
**Schéma de couverture de risques en sécurité incendie**



MRC du Bas-Richelieu

**Classement des risques d'incendie sur le territoire de Saint-Gérard-Majella en 2001**





**Légende**


- Risque d'incendie très élevé
- Risque d'incendie élevé
- Risque d'incendie moyen
- Risque d'incendie faible
- 🏠 Caserne
- Périmètre d'urbanisation
- Limite municipale
- Limite municipale de Sorel-Tracy

**Schéma de couverture de risques en sécurité incendie**



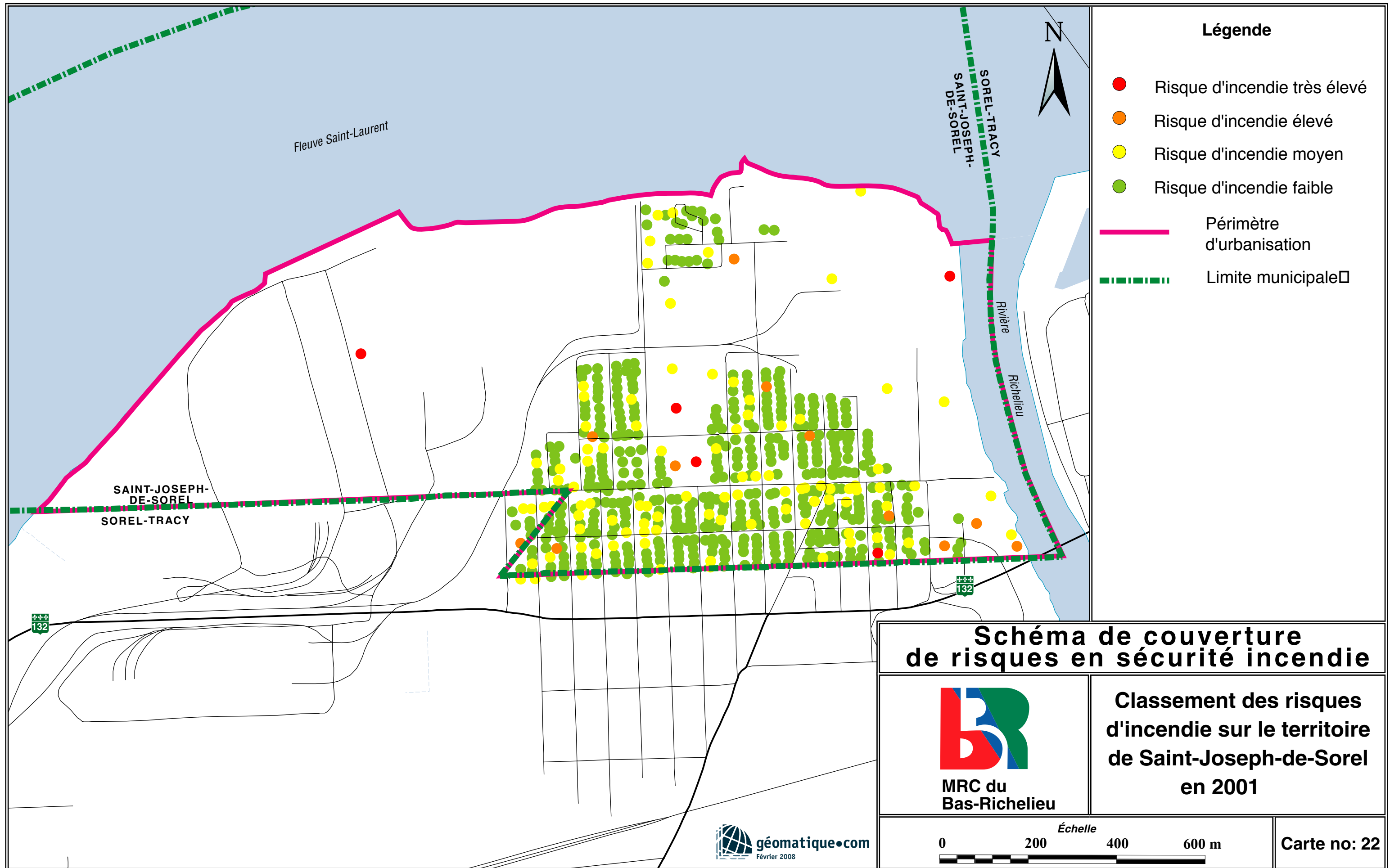
**MRC du Bas-Richelieu**

**Classement des risques d'incendie sur le territoire de Sorel-Tracy en 2001**



**Carte no: 21**





**Légende**

- Risque d'incendie très élevé
- Risque d'incendie élevé
- Risque d'incendie moyen
- Risque d'incendie faible
- Périmètre d'urbanisation
- - - Limite municipale □

**Schéma de couverture de risques en sécurité incendie**

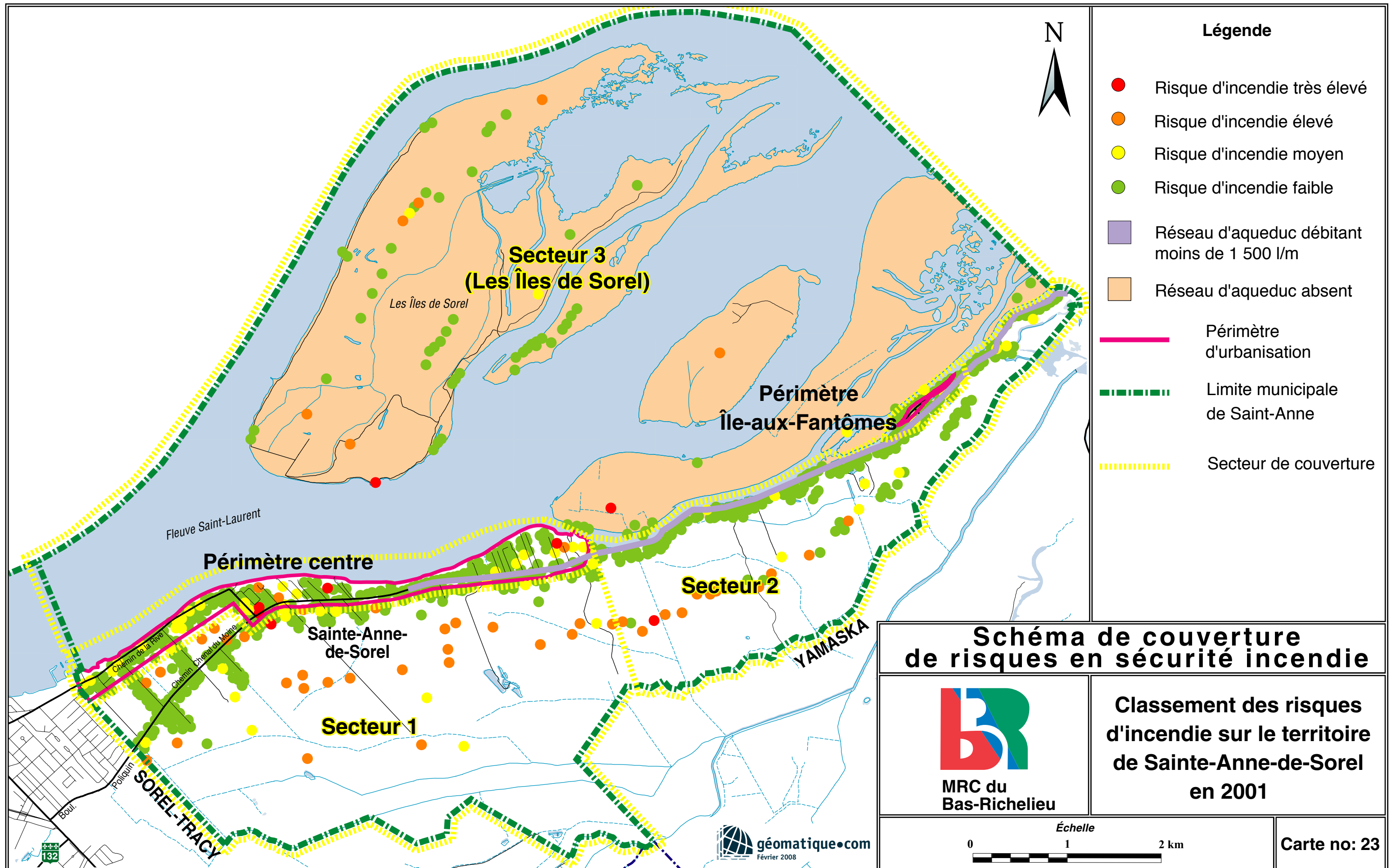


MRC du Bas-Richelieu

**Classement des risques d'incendie sur le territoire de Saint-Joseph-de-Sorel en 2001**



Carte no: 22




**Légende**

- Risque d'incendie très élevé
- Risque d'incendie élevé
- Risque d'incendie moyen
- Risque d'incendie faible
- Réseau d'aqueduc débitant moins de 1 500 l/m
- Réseau d'aqueduc absent
- Périmètre d'urbanisation
- Limite municipale de Saint-Anne
- Secteur de couverture



**Schéma de couverture de risques en sécurité incendie**



MRC du Bas-Richelieu

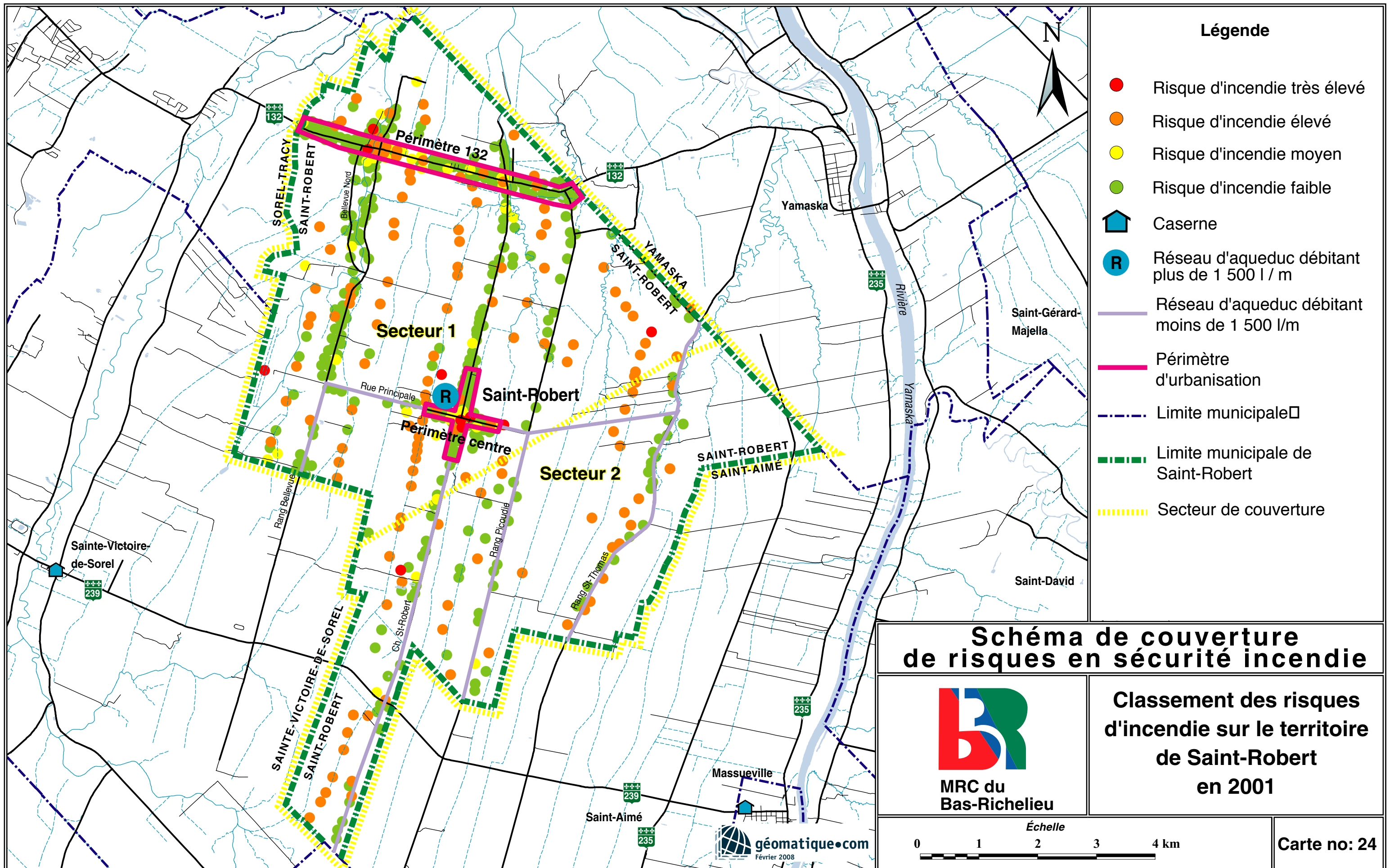
**Classement des risques d'incendie sur le territoire de Sainte-Anne-de-Sorel en 2001**

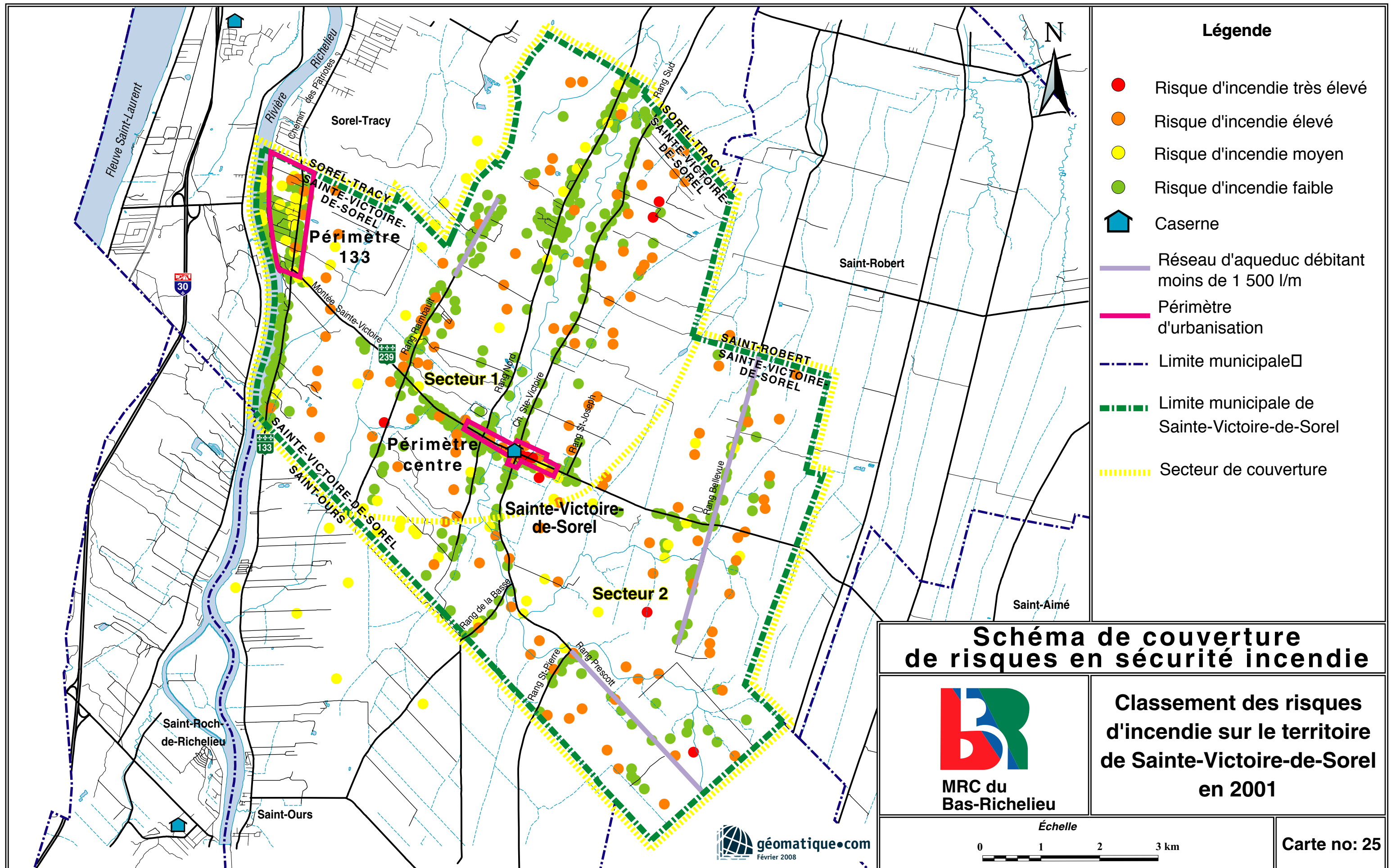
géomatique.com  
Février 2008



Carte no: 23








**Légende**

- Risque d'incendie très élevé
- Risque d'incendie élevé
- Risque d'incendie moyen
- Risque d'incendie faible
- Caserne
- Réseau d'aqueduc débitant moins de 1 500 l/m
- Périmètre d'urbanisation
- Limite municipale
- Limite municipale de Sainte-Victoire-de-Sorel
- Secteur de couverture

**Schéma de couverture de risques en sécurité incendie**



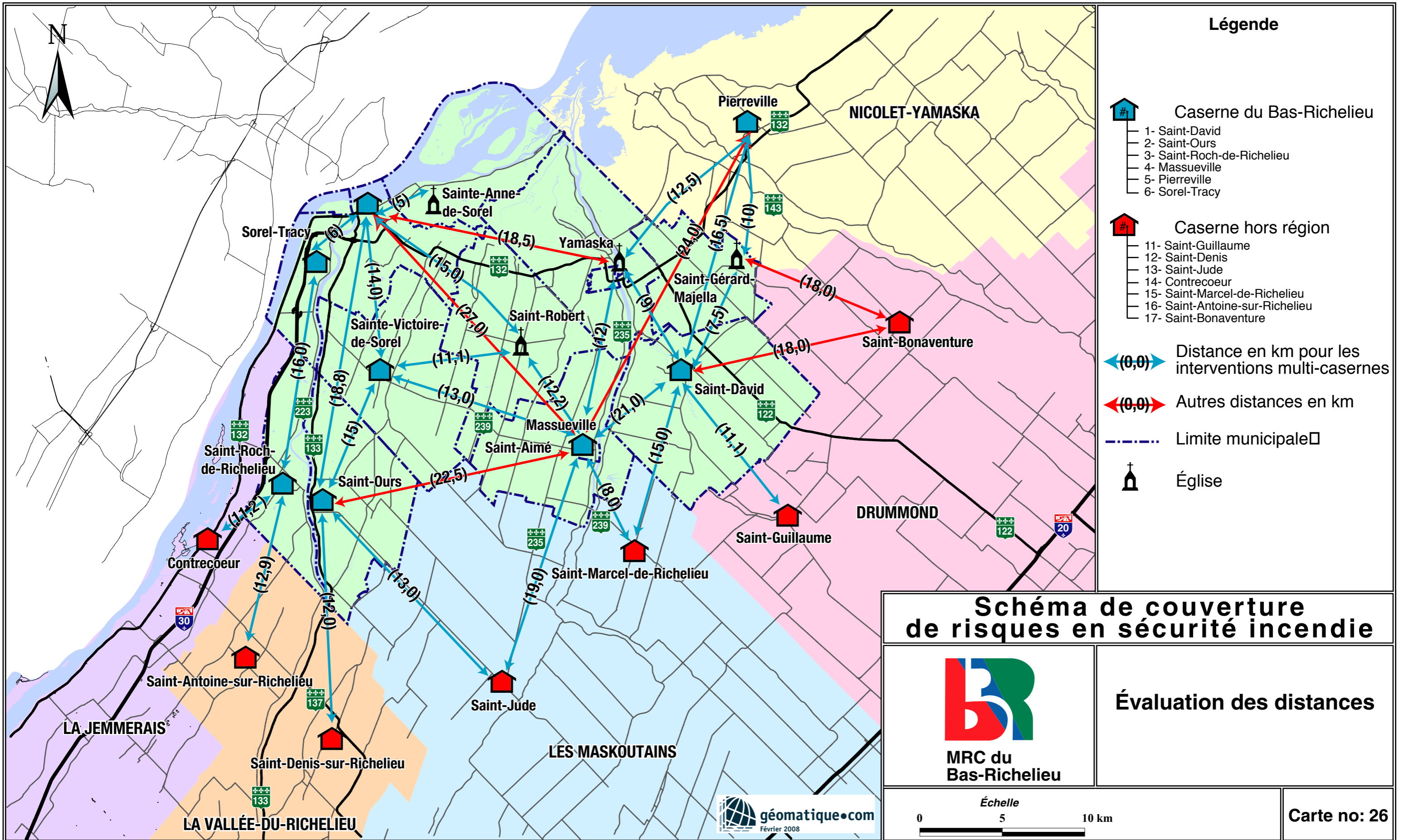
MRC du Bas-Richelieu

**Classement des risques d'incendie sur le territoire de Sainte-Victoire-de-Sorel en 2001**



Carte no: 25





NICOLET-YAMASKA

DRUMMOND

LA JEMMERAIS

LA VALLÉE-DU-RICHELIEU

LES MASKOUTAINS

Sorel-Tracy

Pierreville

Sainte-Anne-de-Sorel

Yamaska

Saint-Robert

Massueville

Saint-Aimé

Saint-Roch-de-Richelieu

Saint-Ours

Contrecoeur

Saint-Antoine-sur-Richelieu

Saint-Denis-sur-Richelieu

Saint-Jude

Saint-Marcel-de-Richelieu

Saint-Guillaume

Saint-Gérard-Majella

Saint-David

Saint-Bonaventure

Sainte-Victoire-de-Sorel

Saint-Ours

Saint-Aimé

Massueville

Saint-Aimé

Saint-Roch-de-Richelieu

Saint-Ours

Contrecoeur

Saint-Antoine-sur-Richelieu

Saint-Denis-sur-Richelieu

Saint-Jude

Saint-Marcel-de-Richelieu

Saint-Guillaume

Saint-Gérard-Majella

Saint-David

Saint-Bonaventure

Sainte-Victoire-de-Sorel

Saint-Ours

Saint-Aimé

Massueville

Saint-Aimé

Saint-Roch-de-Richelieu

Saint-Ours

Contrecoeur

Saint-Antoine-sur-Richelieu

Saint-Denis-sur-Richelieu

Saint-Jude

Saint-Marcel-de-Richelieu

Saint-Guillaume

Saint-Gérard-Majella

Saint-David

Saint-Bonaventure

Sainte-Victoire-de-Sorel

Saint-Ours

Saint-Aimé

Massueville

Saint-Aimé

Saint-Roch-de-Richelieu

Saint-Ours

Contrecoeur

Saint-Antoine-sur-Richelieu

Saint-Denis-sur-Richelieu

Saint-Jude

Saint-Marcel-de-Richelieu

Saint-Guillaume

Saint-Gérard-Majella

Saint-David

Saint-Bonaventure

Sainte-Victoire-de-Sorel

Saint-Ours

Saint-Aimé

Massueville

Saint-Aimé

Saint-Roch-de-Richelieu

Saint-Ours

Contrecoeur

Saint-Antoine-sur-Richelieu

Saint-Denis-sur-Richelieu

Saint-Jude

Saint-Marcel-de-Richelieu

Saint-Guillaume

Saint-Gérard-Majella

Saint-David

Saint-Bonaventure

Sainte-Victoire-de-Sorel

Saint-Ours

Saint-Aimé

Massueville

Saint-Aimé

Saint-Roch-de-Richelieu

Saint-Ours

Contrecoeur

Saint-Antoine-sur-Richelieu

Saint-Denis-sur-Richelieu

Saint-Jude

Saint-Marcel-de-Richelieu

Saint-Guillaume

Saint-Gérard-Majella

Saint-David

Saint-Bonaventure

Sainte-Victoire-de-Sorel

Saint-Ours

Saint-Aimé

Massueville

Saint-Aimé

Saint-Roch-de-Richelieu

Saint-Ours

Contrecoeur

Saint-Antoine-sur-Richelieu

Saint-Denis-sur-Richelieu

Saint-Jude

Saint-Marcel-de-Richelieu

Saint-Guillaume

Saint-Gérard-Majella

Saint-David

Saint-Bonaventure

Sainte-Victoire-de-Sorel

Saint-Ours

Saint-Aimé

Massueville

Saint-Aimé

Saint-Roch-de-Richelieu

Saint-Ours

Contrecoeur

Saint-Antoine-sur-Richelieu

Saint-Denis-sur-Richelieu

Saint-Jude

Saint-Marcel-de-Richelieu

Saint-Guillaume

Saint-Gérard-Majella

Saint-David

Saint-Bonaventure

Sainte-Victoire-de-Sorel

Saint-Ours

Saint-Aimé

Massueville

Saint-Aimé

Saint-Roch-de-Richelieu

Saint-Ours

Contrecoeur

Saint-Antoine-sur-Richelieu

Saint-Denis-sur-Richelieu

Saint-Jude

Saint-Marcel-de-Richelieu

Saint-Guillaume

Saint-Gérard-Majella

Saint-David

Saint-Bonaventure

Sainte-Victoire-de-Sorel

Saint-Ours

Saint-Aimé

Massueville

Saint-Aimé

Saint-Roch-de-Richelieu

Saint-Ours

Contrecoeur

Saint-Antoine-sur-Richelieu

Saint-Denis-sur-Richelieu

Saint-Jude

Saint-Marcel-de-Richelieu

Saint-Guillaume

Saint-Gérard-Majella

Saint-David

Saint-Bonaventure

Sainte-Victoire-de-Sorel

Saint-Ours

Saint-Aimé

Massueville

Saint-Aimé

Saint-Roch-de-Richelieu

Saint-Ours

Contrecoeur

Saint-Antoine-sur-Richelieu

Saint-Denis-sur-Richelieu

Saint-Jude

Saint-Marcel-de-Richelieu

Saint-Guillaume

Saint-Gérard-Majella

Saint-David

Saint-Bonaventure

Sainte-Victoire-de-Sorel

Saint-Ours

Saint-Aimé

Massueville

Saint-Aimé

Saint-Roch-de-Richelieu

Saint-Ours

Contrecoeur

Saint-Antoine-sur-Richelieu

Saint-Denis-sur-Richelieu

Saint-Jude

Saint-Marcel-de-Richelieu

Saint-Guillaume

Saint-Gérard-Majella

Saint-David

Saint-Bonaventure

Sainte-Victoire-de-Sorel

Saint-Ours

Saint-Aimé

Massueville

Saint-Aimé

Saint-Roch-de-Richelieu

Saint-Ours

Contrecoeur

Saint-Antoine-sur-Richelieu

Saint-Denis-sur-Richelieu

Saint-Jude

Saint-Marcel-de-Richelieu

Saint-Guillaume

Saint-Gérard-Majella

Saint-David

Saint-Bonaventure

Sainte-Victoire-de-Sorel

Saint-Ours

Saint-Aimé

Massueville

Saint-Aimé

Saint-Roch-de-Richelieu

Saint-Ours

Contrecoeur

Saint-Antoine-sur-Richelieu

Saint-Denis-sur-Richelieu

Saint-Jude

Saint-Marcel-de-Richelieu

Saint-Guillaume

Saint-Gérard-Majella

Saint-David

Saint-Bonaventure

Sainte-Victoire-de-Sorel

Saint-Ours

Saint-Aimé

Massueville

Saint-Aimé

Saint-Roch-de-Richelieu

Saint-Ours

Contrecoeur

Saint-Antoine-sur-Richelieu

Saint-Denis-sur-Richelieu

Saint-Jude

Saint-Marcel-de-Richelieu

Saint-Guillaume

Saint-Gérard-Majella

Saint-David

Saint-Bonaventure

Sainte-Victoire-de-Sorel

Saint-Ours

Saint-Aimé

Massueville

Saint-Aimé

Saint-Roch-de-Richelieu

Saint-Ours

Contrecoeur

Saint-Antoine-sur-Richelieu

Saint-Denis-sur-Richelieu

Saint-Jude

Saint-Marcel-de-Richelieu

Saint-Guillaume

Saint-Gérard-Majella

Saint-David

Saint-Bonaventure

Sainte-Victoire-de-Sorel

Saint-Ours

Saint-Aimé

Massueville

Saint-Aimé

Saint-Roch-de-Richelieu

Saint-Ours

Contrecoeur

Saint-Antoine-sur-Richelieu

Saint-Denis-sur-Richelieu

Saint-Jude

Saint-Marcel-de-Richelieu

Saint-Guillaume

Saint-Gérard-Majella

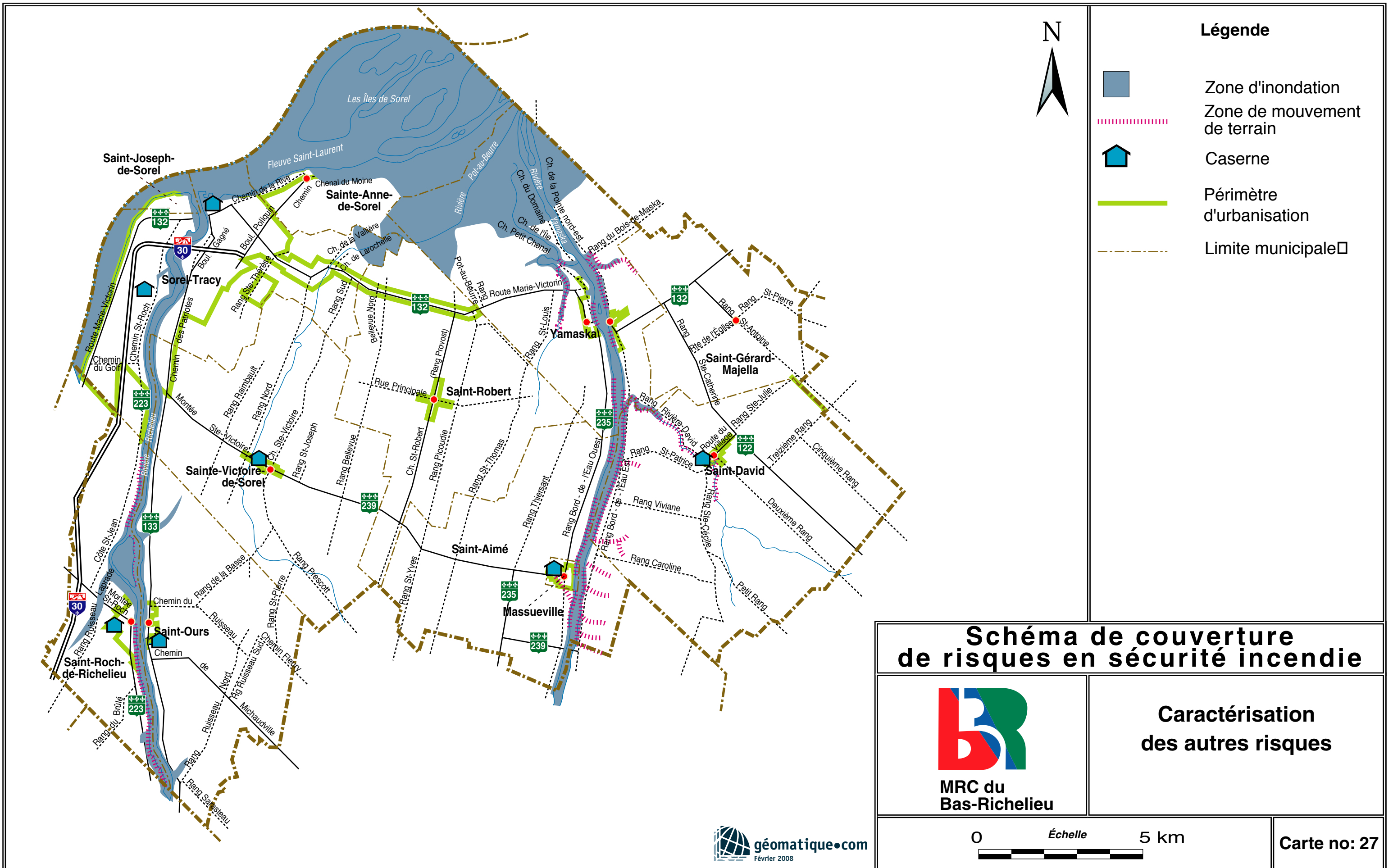
Saint-David

Saint-Bonaventure

Sainte-Victoire-de-Sorel

Saint-Ours


Saint-Aimé



**Légende**

- Zone d'inondation
- Zone de mouvement de terrain
- Caserne
- Périmètre d'urbanisation
- Limite municipale □

**Schéma de couverture de risques en sécurité incendie**



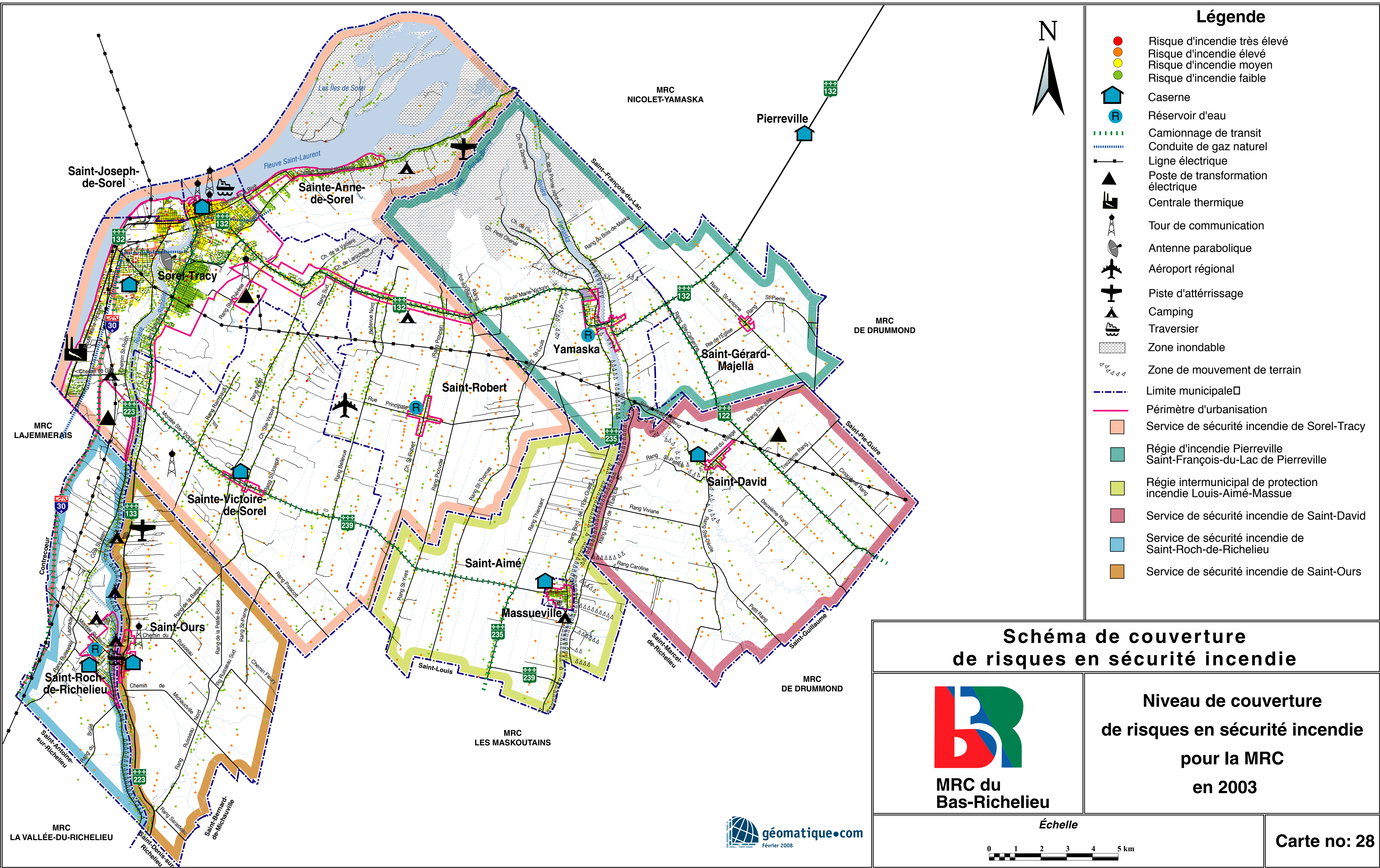
**MRC du Bas-Richelieu**

**Caractérisation des autres risques**



**Carte no: 27**






**Légende**

- Risque d'incendie très élevé
- Risque d'incendie élevé
- Risque d'incendie moyen
- Risque d'incendie faible
- Caserne
- Réservoir d'eau
- Camionnage de transit
- Conduite de gaz naturel
- Ligne électrique
- Poste de transformation électrique
- Centrale thermique
- Tour de communication
- Antenne parabolique
- Aéroport régional
- Piste d'atterrissage
- Camping
- Traversier
- Zone inondable
- Zone de mouvement de terrain
- Limite municipale
- Périmètre d'urbanisation
- Service de sécurité incendie de Sorel-Tracy
- Régie d'incendie Pierreville  
Saint-François-du-Lac de Pierreville
- Régie intermunicipal de protection incendie Louis-Aimé-Massue
- Service de sécurité incendie de Saint-David
- Service de sécurité incendie de Saint-Roch-de-Richelieu
- Service de sécurité incendie de Saint-Ours

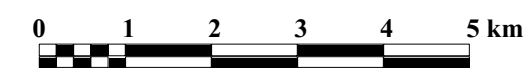
**Schéma de couverture de risques en sécurité incendie**



**MRC du Bas-Richelieu**

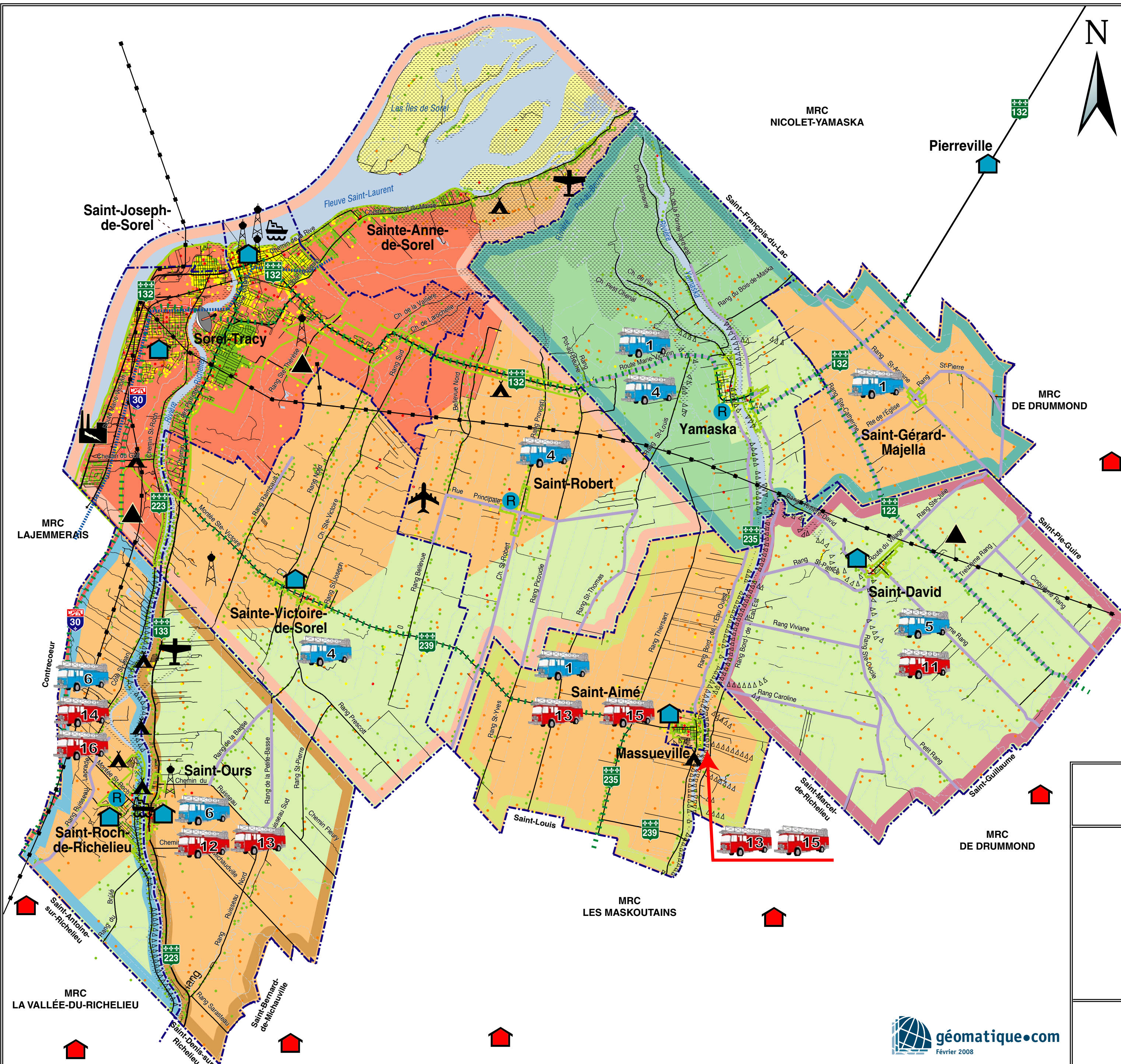
**Niveau de couverture de risques en sécurité incendie pour la MRC en 2003**

Échelle



**Carte no: 28**






### Légende

- Risque d'incendie très élevé
- Risque d'incendie élevé
- Risque d'incendie moyen
- Risque d'incendie faible
- R Réservoir d'eau débitant plus de 1500 l / m
- Camionnage de transit
- Conduite de gaz naturel
- Ligne électrique
- Poste de transformation électrique
- Centrale thermique
- Tour de communication
- Antenne parabolique
- Aéroport régional
- Piste d'atterrissage
- Camping
- Traversier
- Zone inondable
- Zone de mouvement de terrain
- Limite municipale
- Périmètre d'urbanisation
- Service de sécurité incendie de Sorel-Tracy
- Régie d'incendie Pierreville  
Saint-François-du-Lac de Pierreville
- Régie intermunicipal de protection incendie Louis-Aimé-Massue
- Service de sécurité incendie de Saint-David
- Service de sécurité incendie de Saint-Roch-de-Richelieu
- Service de sécurité incendie de Saint-Ours
- Temps inférieur à 15 minutes
- Temps inférieur à 20 minutes
- Temps inférieur à 25 minutes
- Temps inférieur à 30 minutes
- Temps inférieur à 1 heure
- 🏠 Caserne du Bas-Richelieu
  - 1- Saint-David
  - 2- Saint-Ours
  - 3- Saint-Roch-de-Richelieu
  - 4- Massueville
  - 5- Pierreville
  - 6- Sorel-Tracy
- 🏠 Caserne hors région
  - 11- Saint-Guillaume
  - 12- Saint-Denis
  - 13- Saint-Jude
  - 14- Contrecoeur
  - 15- Saint-Marcel-de-Richelieu
  - 16- Saint-Antoine-sur-Richelieu
  - 17- Saint-Bonaventure
- 🚒 Intervention en multi-caserne
  - 1- Saint-David
  - 2- Saint-Ours
  - 3- Saint-Roch-de-Richelieu
  - 4- Massueville
  - 5- Pierreville
  - 6- Sorel-Tracy
- 🚒 Service de sécurité incendie hors région
  - 11- Saint-Guillaume
  - 12- Saint-Denis
  - 13- Saint-Jude
  - 14- Contrecoeur
  - 15- Saint-Marcel-de-Richelieu
  - 16- Saint-Antoine-sur-Richelieu

## Schéma de couverture de risques en sécurité incendie



MRC du Bas-Richelieu

Synthèse optimisée

Échelle



Carte no: 29